



Polizeiliche Kriminalstatistik Brandenburg

**Kriminalität auf
Gemeindeebene**

2017

Nachdruck und sonstige Vervielfältigungen - auch auszugsweise - nur mit Quellenangaben gestattet.

Herausgegeben vom Polizeipräsidium Land Brandenburg, Fachdirektion Landeskriminalamt, Tramper
Chaussee 1, 16225 Eberswalde

Tel.: 3334-388-0

E-mail: pks.lka@polizei.brandenburg.de

Erschienen im September 2018

ISSN 0943-2760

Inhalt

1.	Vorbemerkungen.....	1
2.	HZ Straftaten gesamt 2017 und 2016	3
3.	HZ Straftaten gesamt ohne Verstöße gegen Aufenthalts-, Asyl-, FreizügigkeitsG/EU	4
4.	HZ Straftaten gegen die sexuelle Selbstbestimmung gesamt 2017 und 2016	5
5.	HZ Körperverletzung gesamt 2017 und 2016.....	6
6.	HZ Diebstahl gesamt 2017 und 2016.....	7
7.	HZ Diebstahl von Kraftwagen 2017 und 2016.....	8
8.	HZ Diebstahl von Fahrrädern 2017 und 2016	9
9.	HZ Diebstahl in und aus Boden- und Kellerräumen 2017 und 2016	10
10.	HZ Wohnungseinbruchdiebstahl 2017 und 2016	11
11.	HZ Ladendiebstahl 2017 und 2016	12
12.	HZ Diebstahl an und aus Kraftfahrzeugen 2017 und 2016.....	13
13.	HZ Betrug 2017 und 2016.....	14
14.	HZ Brandstiftung und Herbeiführen einer Brandgefahr 2017 und 2016	15
15.	HZ Sachbeschädigung 2017 und 2016	16
16.	HZ Widerstand gegen die Staatsgewalt und öffentliche Ordnung 2017 und 2016	17
17.	HZ Rauschgiftkriminalität 2017 und 2016	18
18.	HZ Gewaltkriminalität 2017 und 2016	19
19.	HZ Kriminalität rund ums Kfz (KFZ-Kriminalität) 2017 und 2016.....	20
20.	HZ Straßenkriminalität 2017 und 2016.....	21

Tabelle Häufigkeitszahlen und Fallzahlen für ausgewählte Delikte nach der
Gemeindegebietsstruktur

Kriminalitätsdarstellung auf Gemeindeebene

1. Vorbemerkungen

Nachfolgende Übersichten geben einen Überblick über die registrierte Kriminalitätsbelastung (HZ) und die erfassten Fälle in den einzelnen Gemeinden, Landkreisen und kreisfreien Städte des Landes Brandenburg für:

- Straftaten gesamt,
- Straftaten gesamt ohne Verstöße gegen Aufenthalts-, Asyl-, FreizügigkeitsG/EU,
- Straftaten gegen die sexuelle Selbstbestimmung,
- Körperverletzung,
- Diebstahl gesamt,
- Diebstahl von Kraftwagen,
- Diebstahl von Fahrrädern,
- Diebstahl in und aus Boden- und Kellerräumen,
- Wohnungseinbruchdiebstahl,
- Ladendiebstahl gesamt,
- Diebstahl an und aus Kraftfahrzeugen,
- Betrug,
- Brandstiftung und Herbeiführen einer Brandgefahr,
- Sachbeschädigung,
- Widerstand gegen die Staatsgewalt und öffentliche Ordnung,
- Rauschgiftkriminalität,
- Gewaltkriminalität,
- Kriminalität rund ums Kfz (KFZ-Kriminalität) sowie
- Straßenkriminalität.

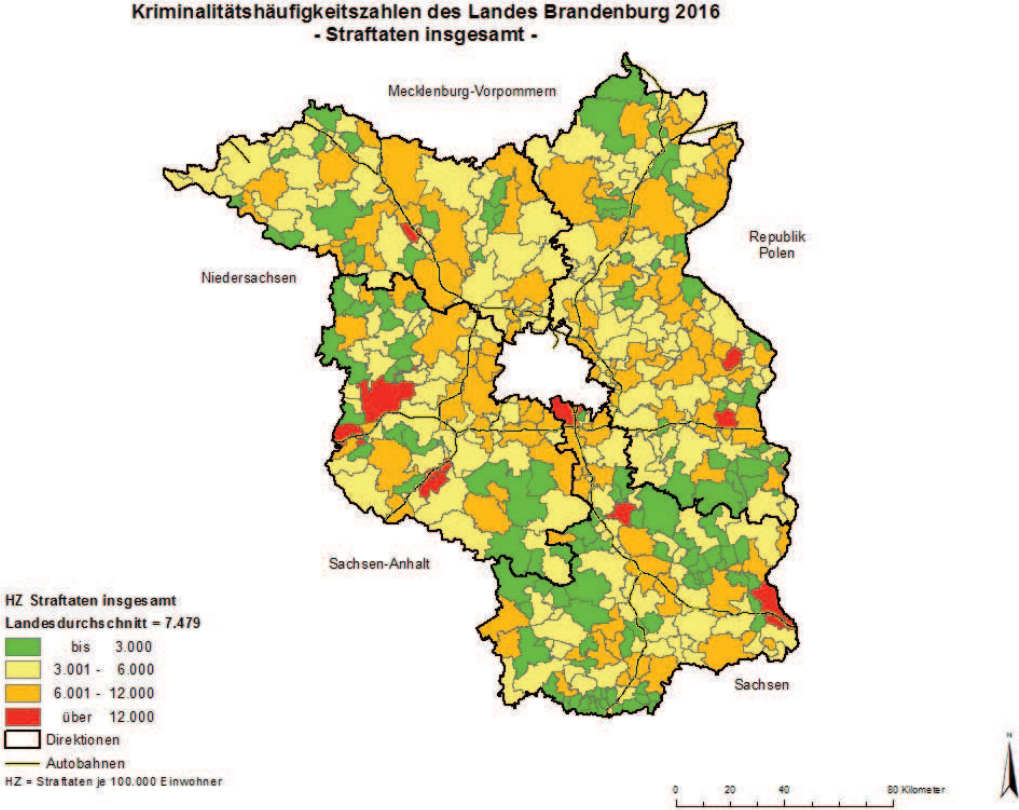
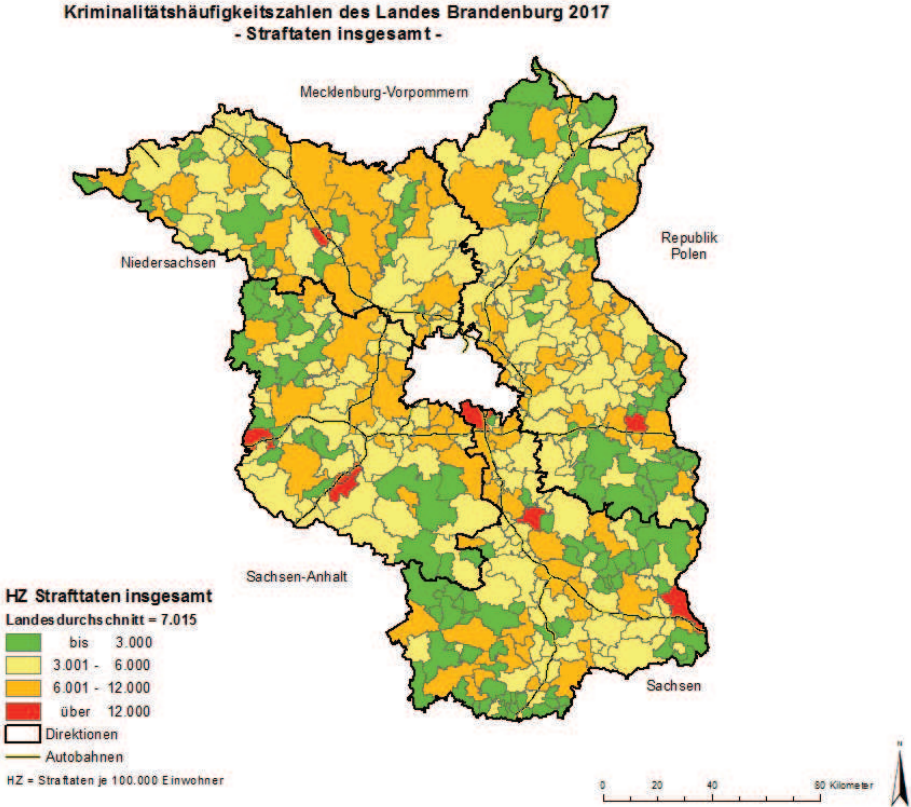
Eine tabellarische Darstellung zu den Fallzahlen, Häufigkeitszahlen und Aufklärungsquoten der ausgewählten Deliktsbereiche je Gemeinde ist dem Tabellenteil des PKS Jahrbuches (Teil 3) zu entnehmen bzw. wird im Anschluss an die Grafiken aufgeführt.

In der Darstellung innerhalb der Grafiken werden die Gemeinden und Städte den einzelnen territorialen Zuständigkeitsbereichen der Polizeiinspektionen (PI) zu geordnet.

Zuordnung der Gemeinden und Städte zu den Polizeiinspektionen

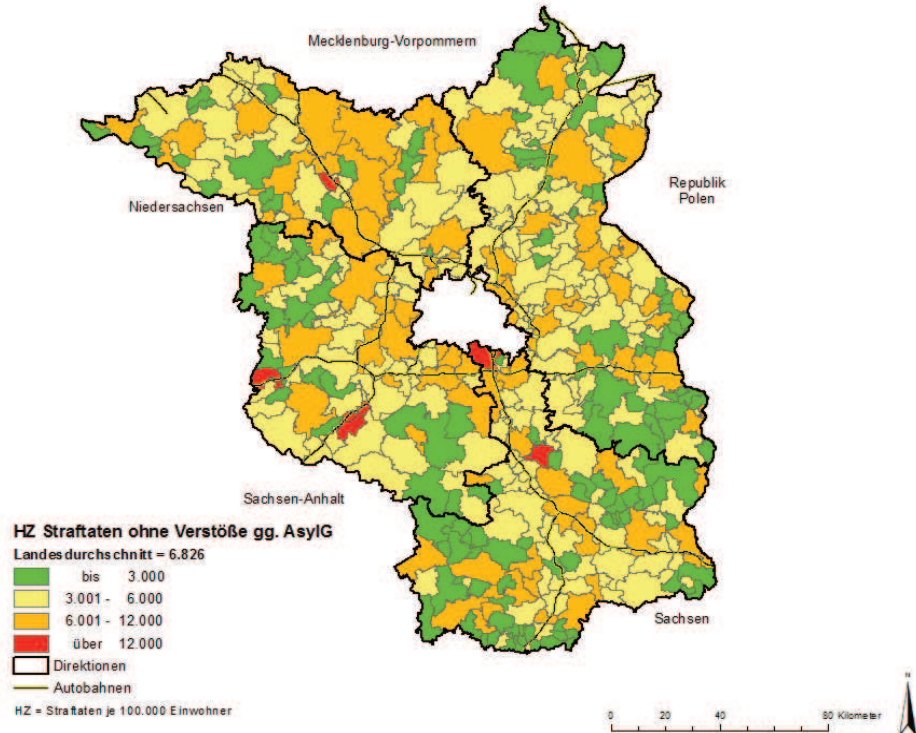
Polizeibereich	Gemeinezuständigkeit
PI PR (Prignitz)	Lkrs. Prignitz
PI OPR (Ostprignitz-Ruppin)	Lkrs. Ostprignitz-Ruppin
PI OHV (Oberhavel)	Lkrs. Oberhavel
PI UM (Uckermark)	Lkrs. Uckermark
PI BAR (Barnim)	Lkrs. Barnim
PI MOL (Märkisch-Oderland)	Lkrs. Märkisch-Oderland
PI OS-FFO (Oder-Spree/Frankfurt(Oder))	Lkrs. Oder-Spree; Frankfurt(Oder)
PI CB-SPN (Cottbus/Spree-Neiße)	Lkrs. Spree-Neiße, Cottbus
PI OSL (Oberspreewald-Lausitz)	Lkrs. Oberspreewald-Lausitz
PI DS (Dahme-Spreewald)	Lkrs. Dahme-Spreewald ohne Schönefeld
PI EE (Elbe-Elster)	Lkrs. Elbe-Elster
PI TF (Teltow-Fläming)	Lkrs. Teltow-Fläming
PI FH (Fughafen-Schönefeld)	Gemeinde Schönefeld
PI PDM (Potsdam)	Potsdam, Stahnsdorf, Teltow, Kleinmachnow, Nuthetal, Schwielowsee, Werder
PI BRB (Brandenburg)	Lkrs. Potsdam-Mittelmark ohne: Stahnsdorf, Teltow, Kleinmachnow, Nuthetal, Schwielowsee, Werder
PI HVL (Havelland)	Lkrs. Havelland

2. HZ Straftaten gesamt 2017 und 2016

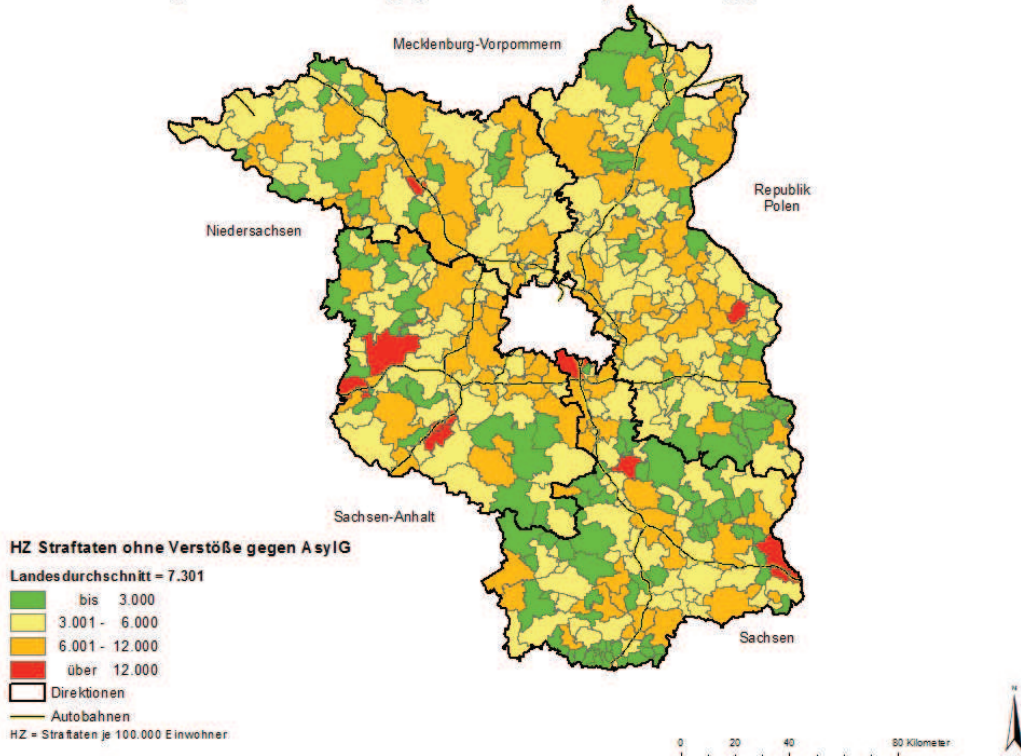


3. HZ Straftaten gesamt ohne Verstöße gegen Aufenthalts-, Asyl-, FreizügigkeitsG/EU 2017 und 2016


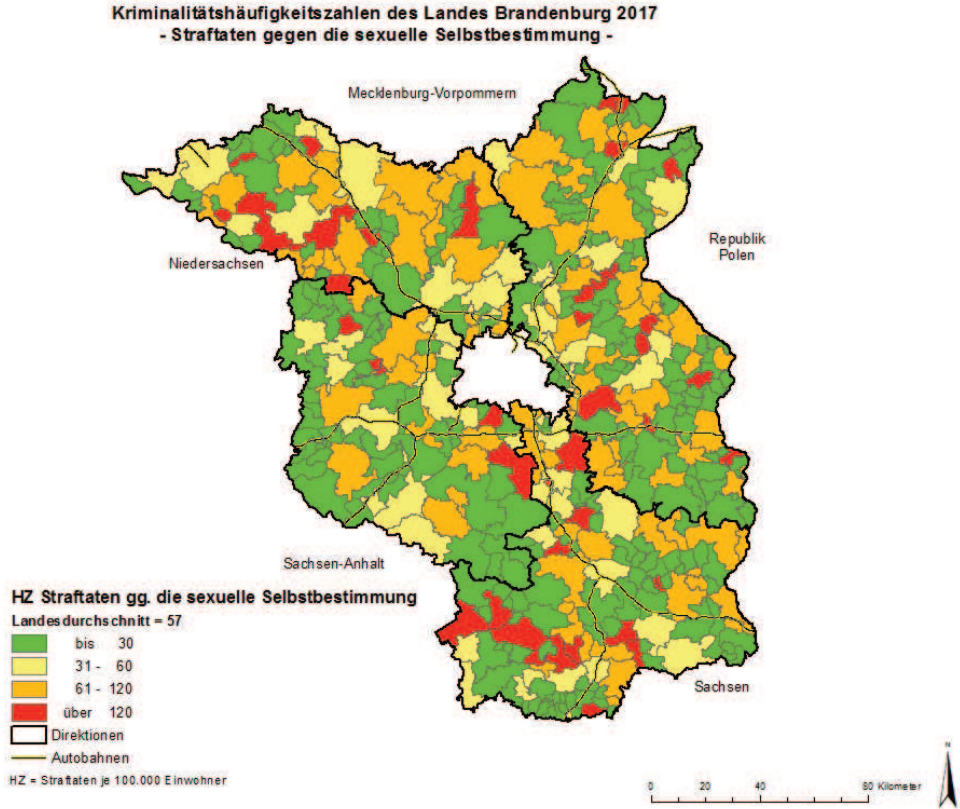
Kriminalitätshäufigkeitszahlen des Landes Brandenburg 2017
 - Straftaten insgesamt ohne Verstöße gegen Aufenthalts-, Asyl- oder FreizügigkeitsG -



Kriminalitätshäufigkeitszahlen des Landes Brandenburg 2016
 - Straftaten insgesamt ohne Verstöße gegen Aufenthalts-, Asyl und FreizügigkeitsG -

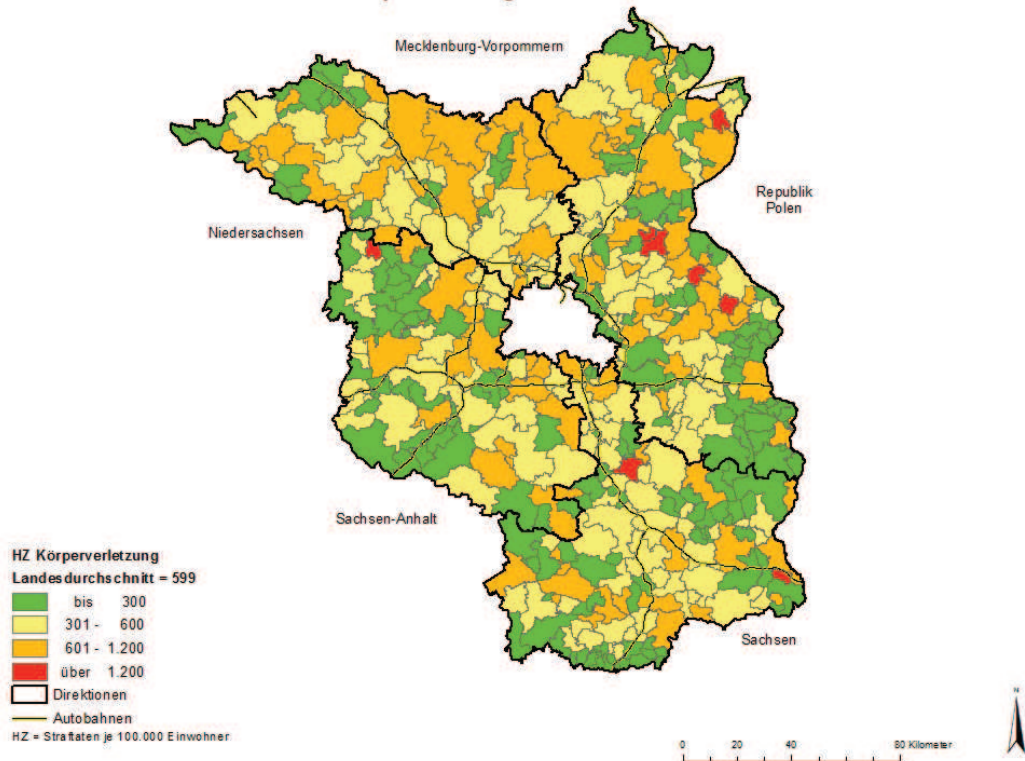


4. HZ Straftaten gegen die sexuelle Selbstbestimmung gesamt 2017 und 2016

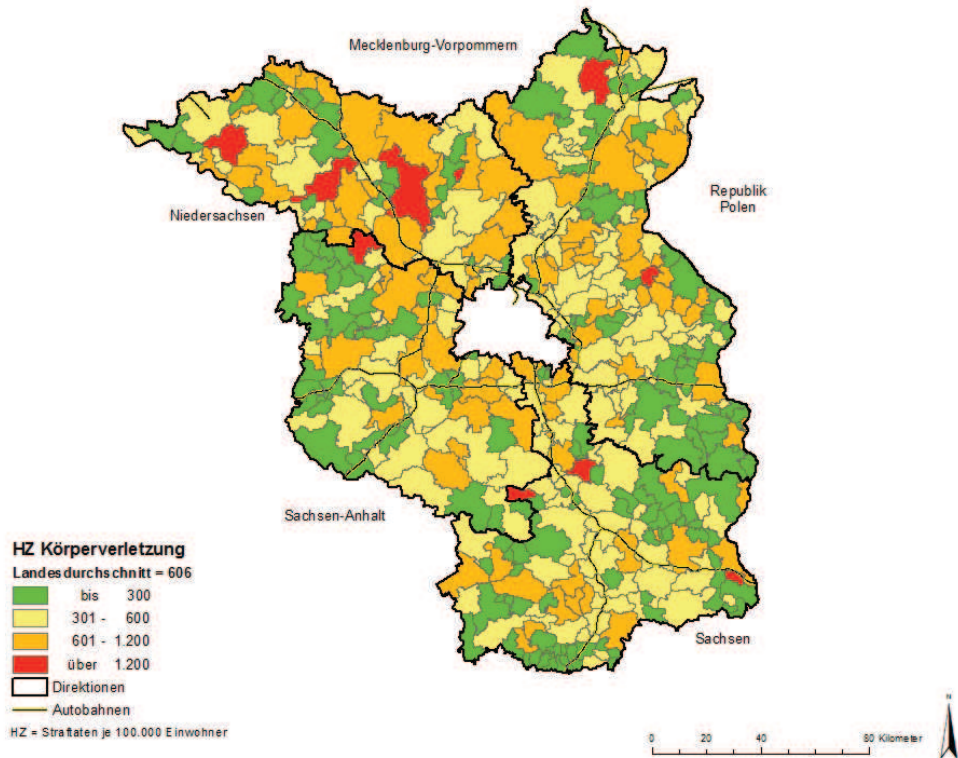


5. HZ Körperverletzung gesamt 2017 und 2016

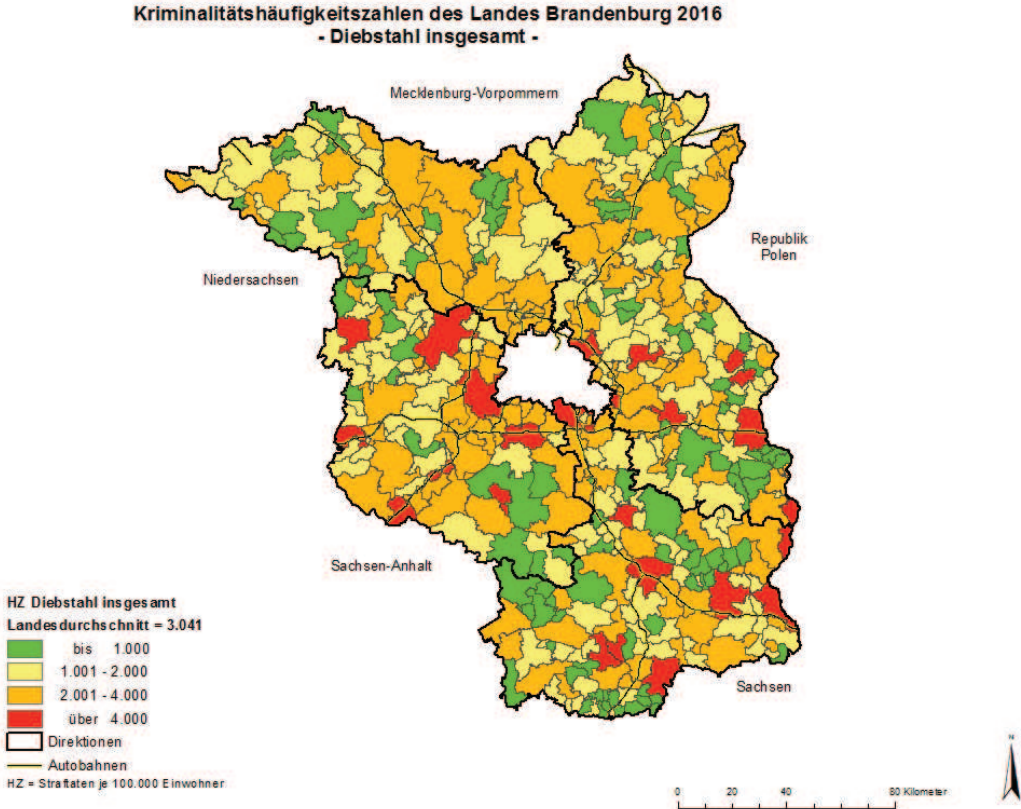
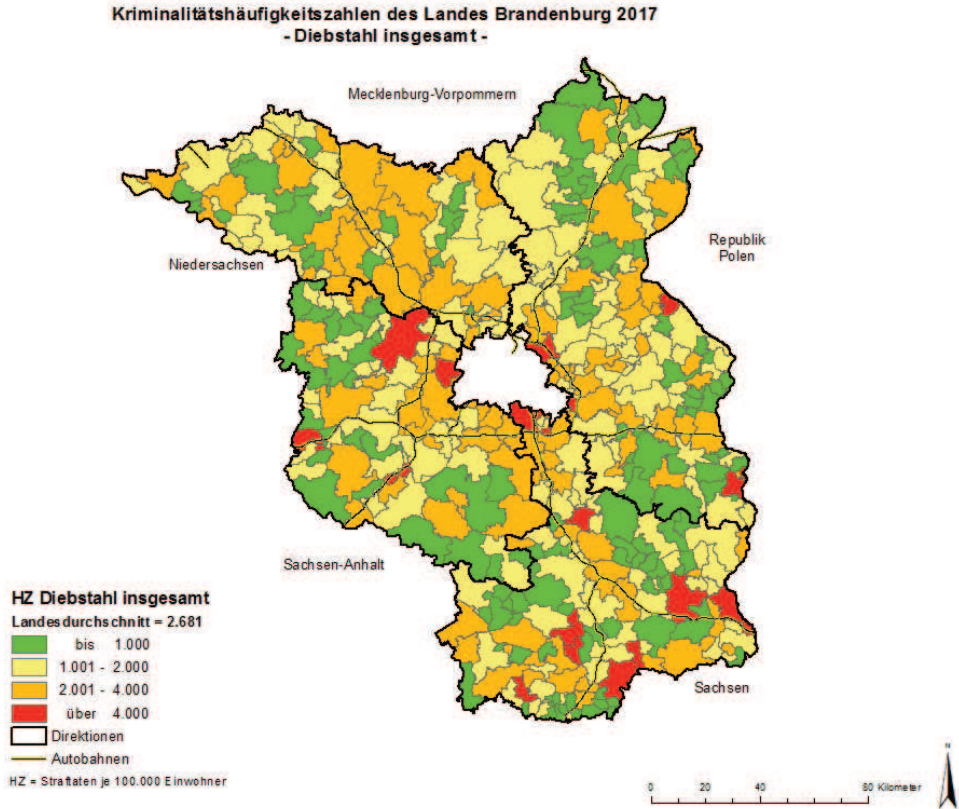
Kriminalitätshäufigkeitszahlen des Landes Brandenburg 2016
- Körperverletzung -



Kriminalitätshäufigkeitszahlen des Landes Brandenburg 2017
- Körperverletzung -

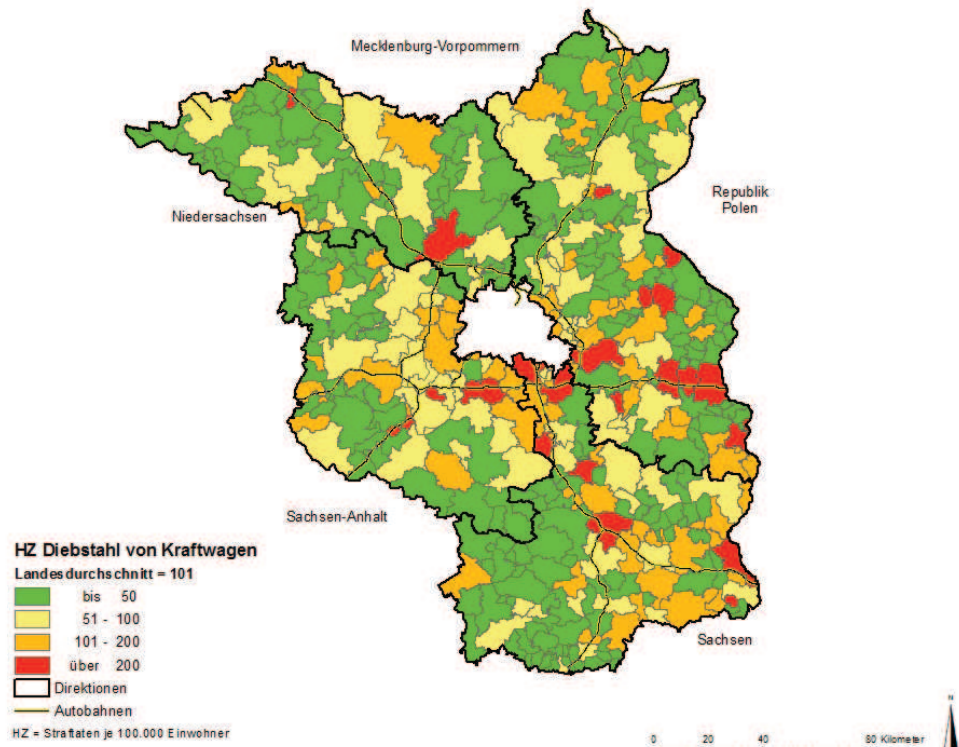


6. HZ Diebstahl gesamt 2017 und 2016

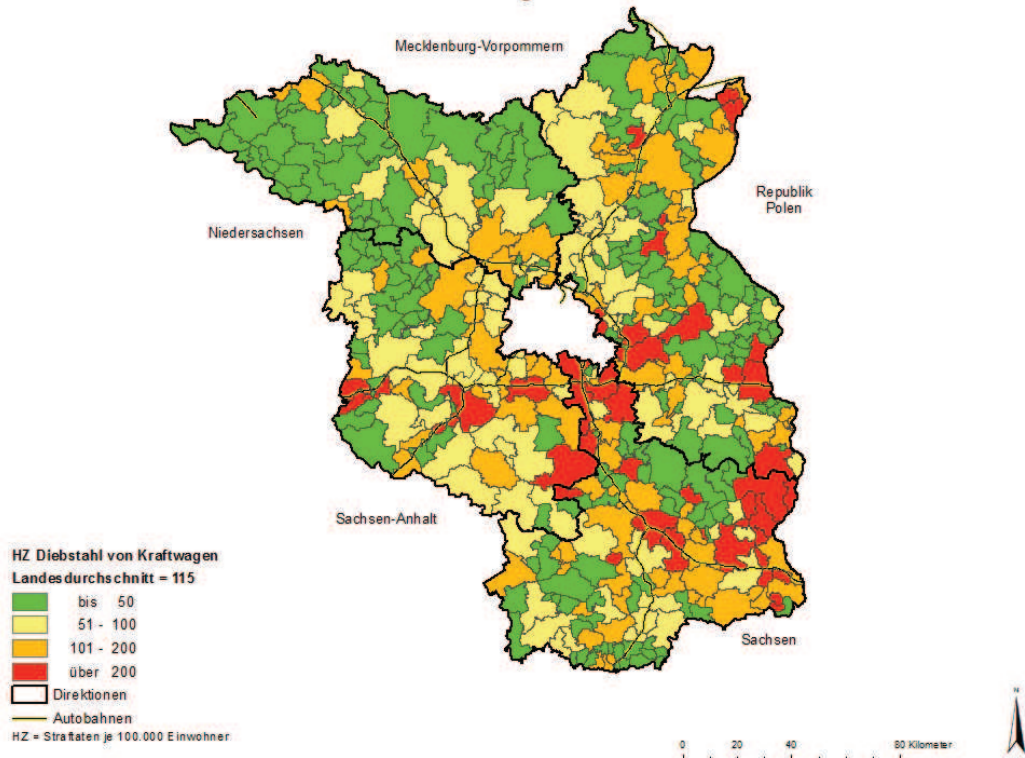


7. HZ Diebstahl von Kraftwagen 2017 und 2016


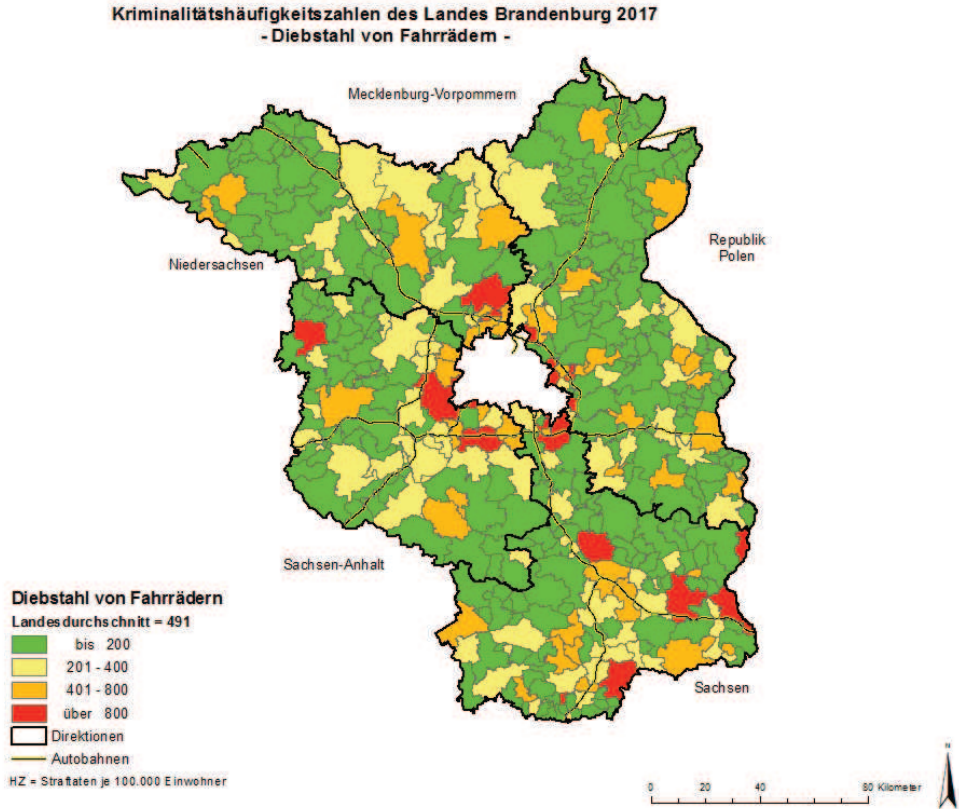
Kriminalitätshäufigkeitszahlen des Landes Brandenburg 2017
- Diebstahl von Kraftwagen -



Kriminalitätshäufigkeitszahlen des Landes Brandenburg 2016
- Diebstahl von Kraftwagen -

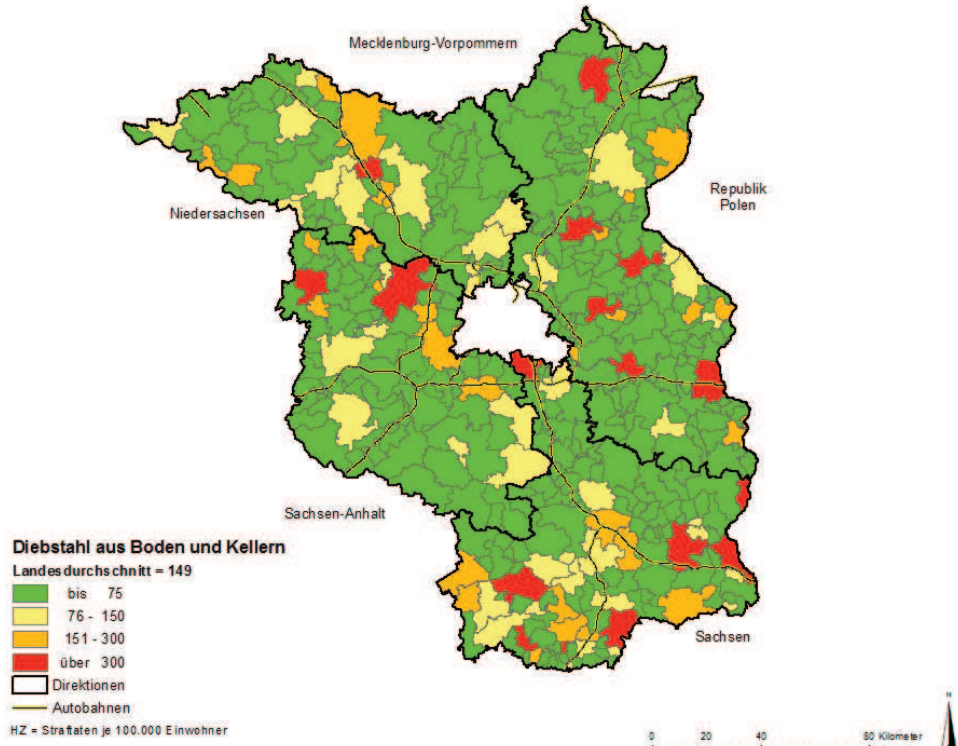


8. HZ Diebstahl von Fahrrädern 2017 und 2016

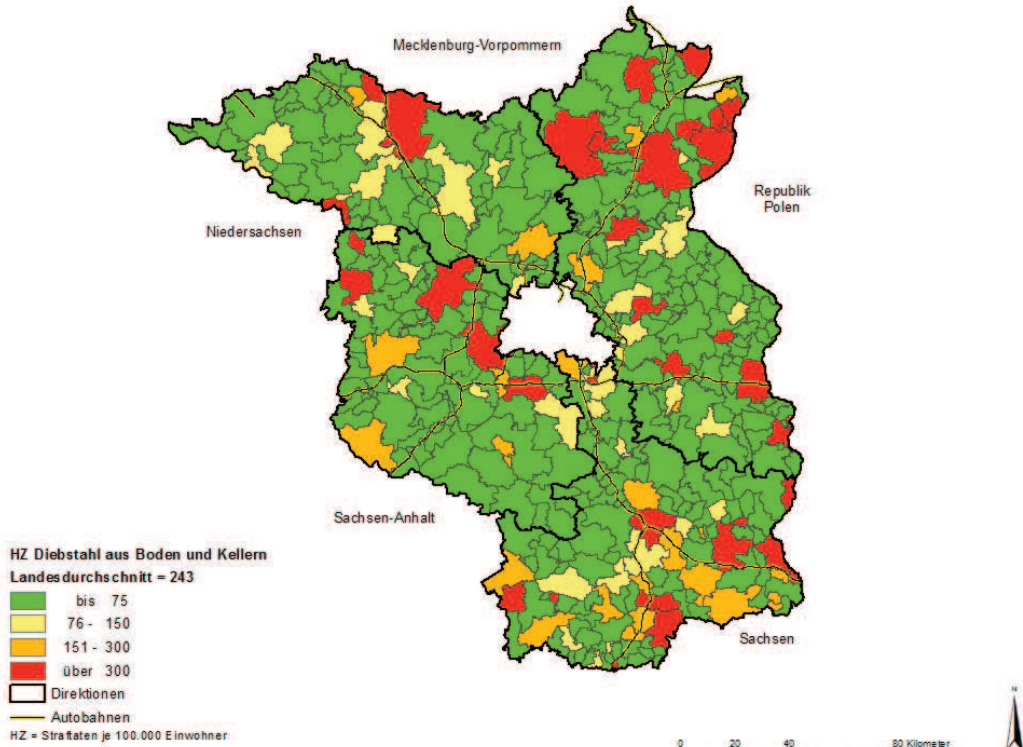


9. HZ Diebstahl in und aus Boden- und Kellerräumen 2017 und 2016

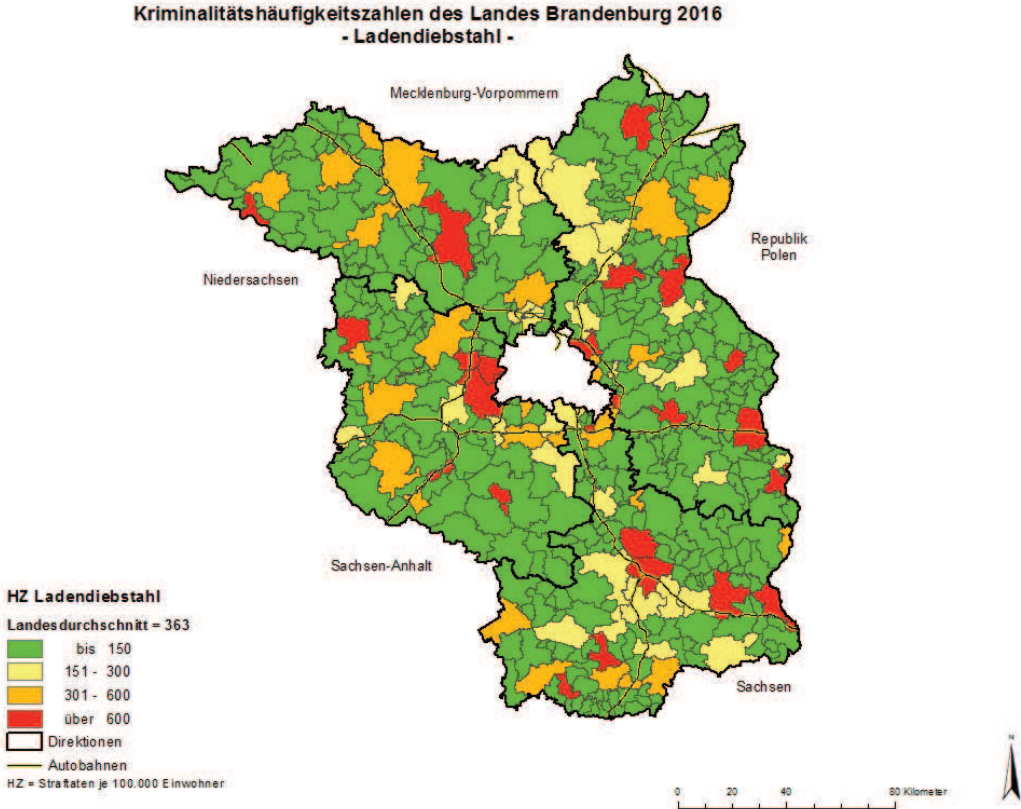
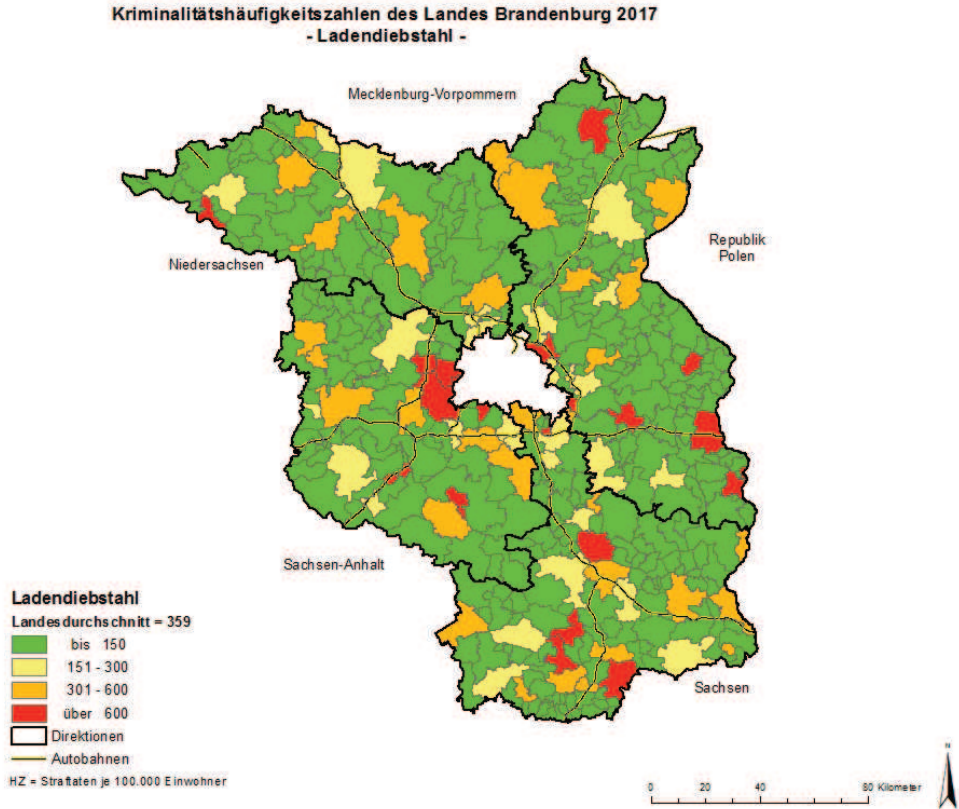
Kriminalitätshäufigkeitszahlen des Landes Brandenburg 2017
- Diebstahl aus Boden und Kellern -



Kriminalitätshäufigkeitszahlen des Landes Brandenburg 2016
- Diebstahl aus Boden und Kellern -

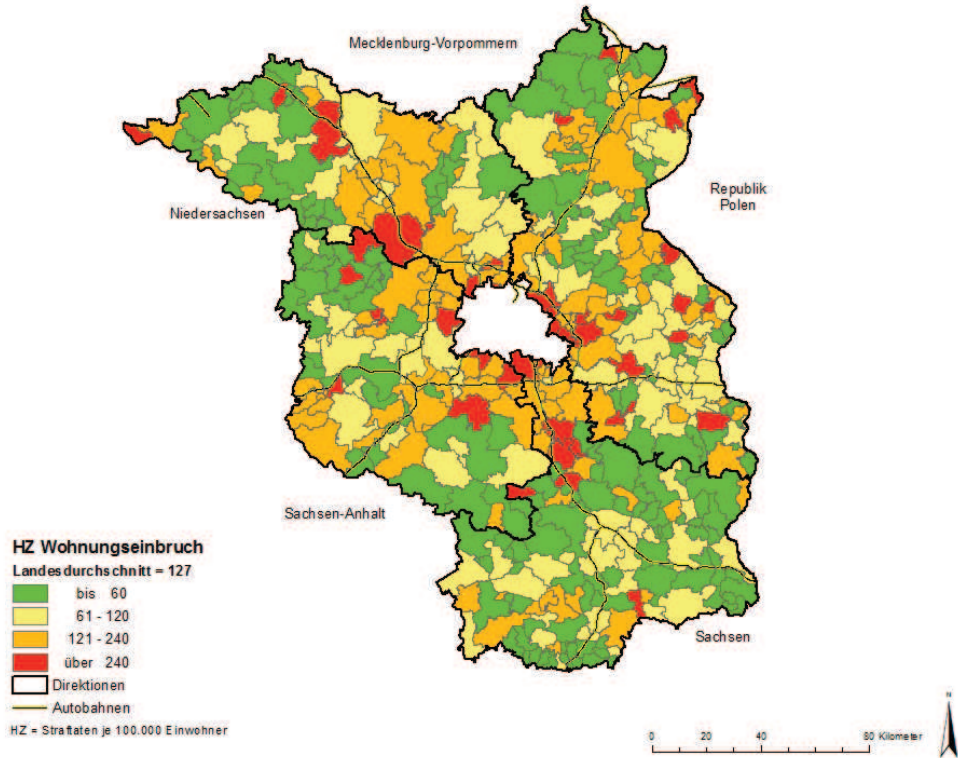


10. HZ Wohnungseinbruchdiebstahl 2017 und 2016

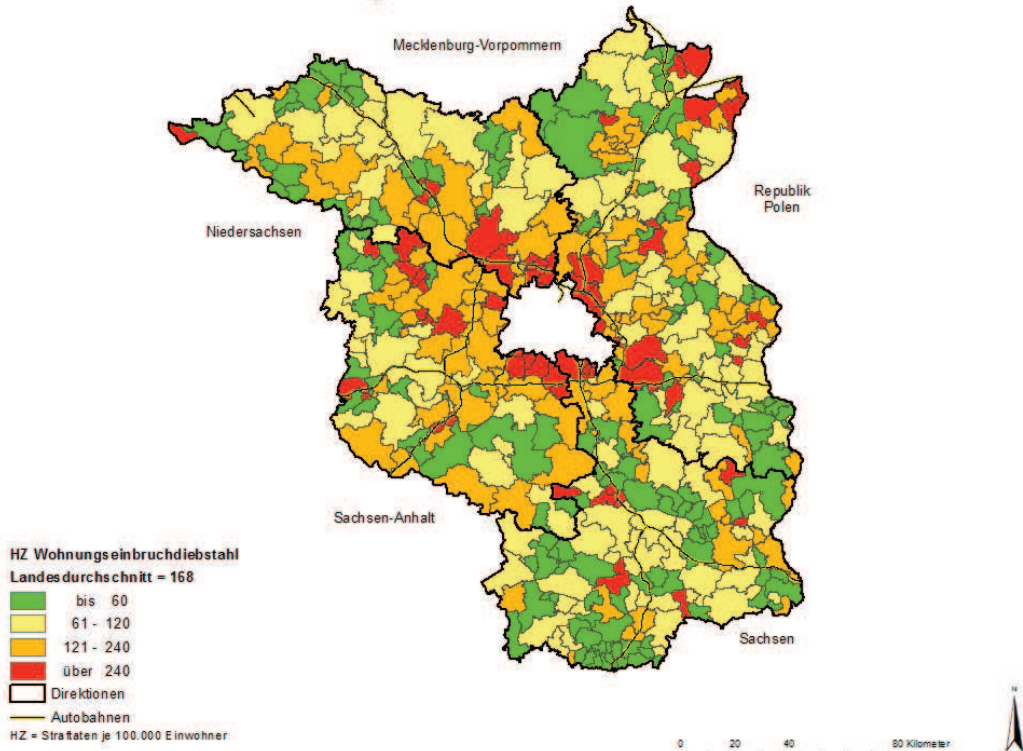


11. HZ Ladendiebstahl 2017 und 2016

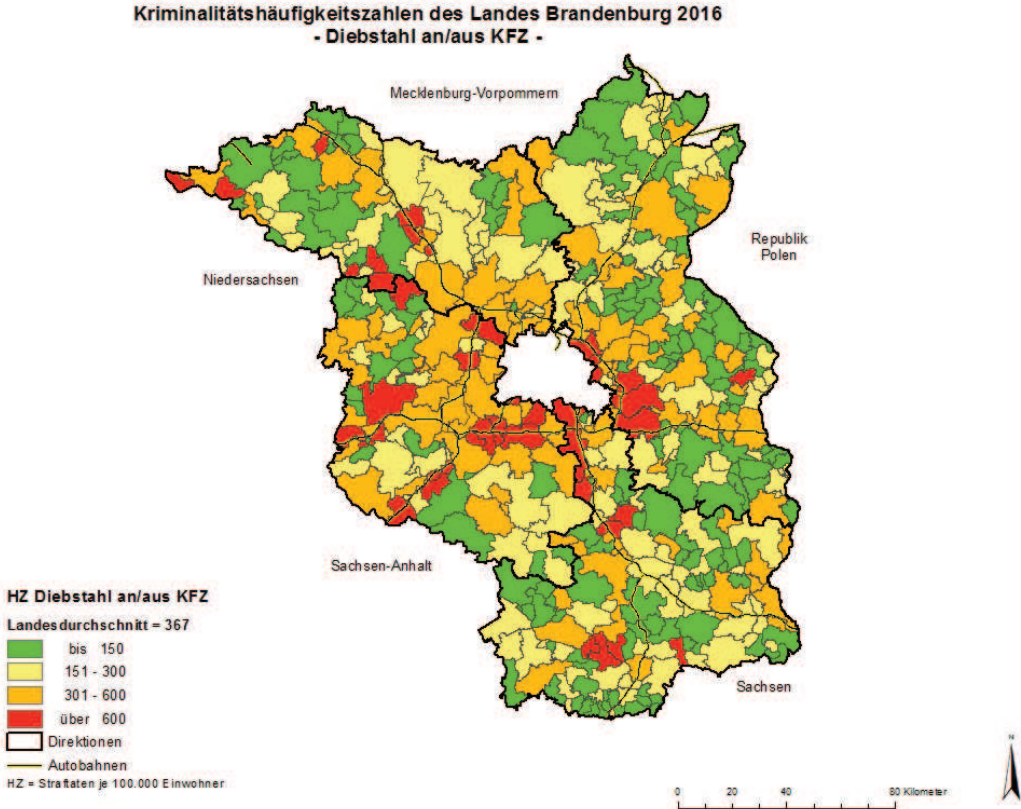
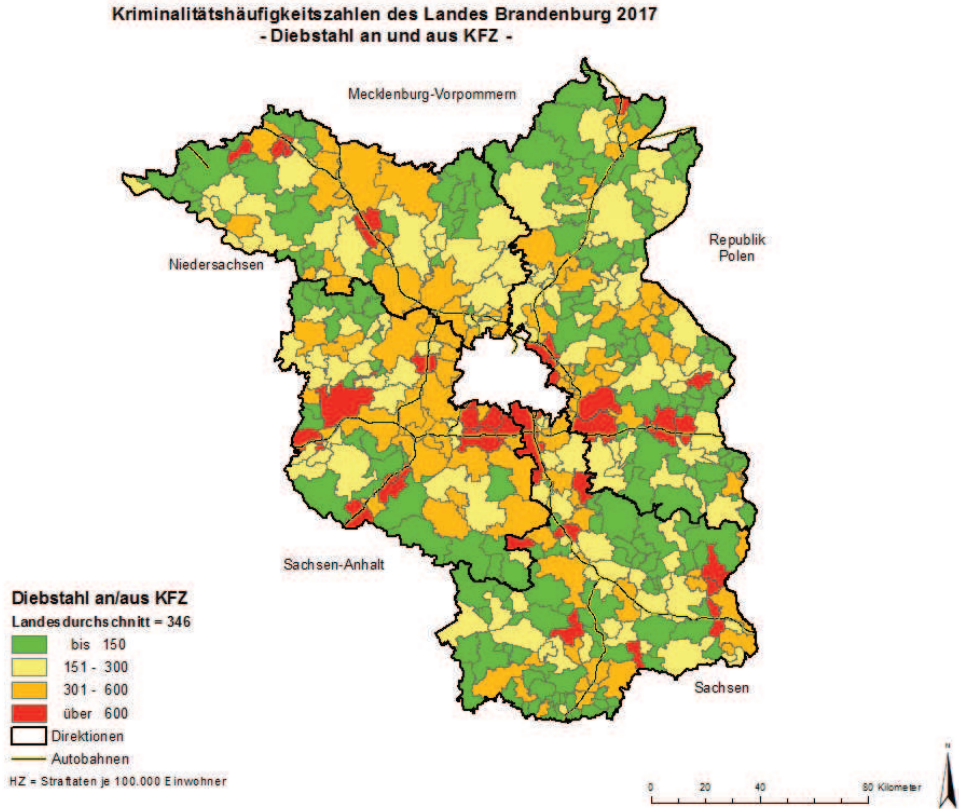
Kriminalitätshäufigkeitszahlen des Landes Brandenburg 2017
- Wohnungseinbruchdiebstahl -



Kriminalitätshäufigkeitszahlen des Landes Brandenburg 2016
- Wohnungseinbruchdiebstahl -

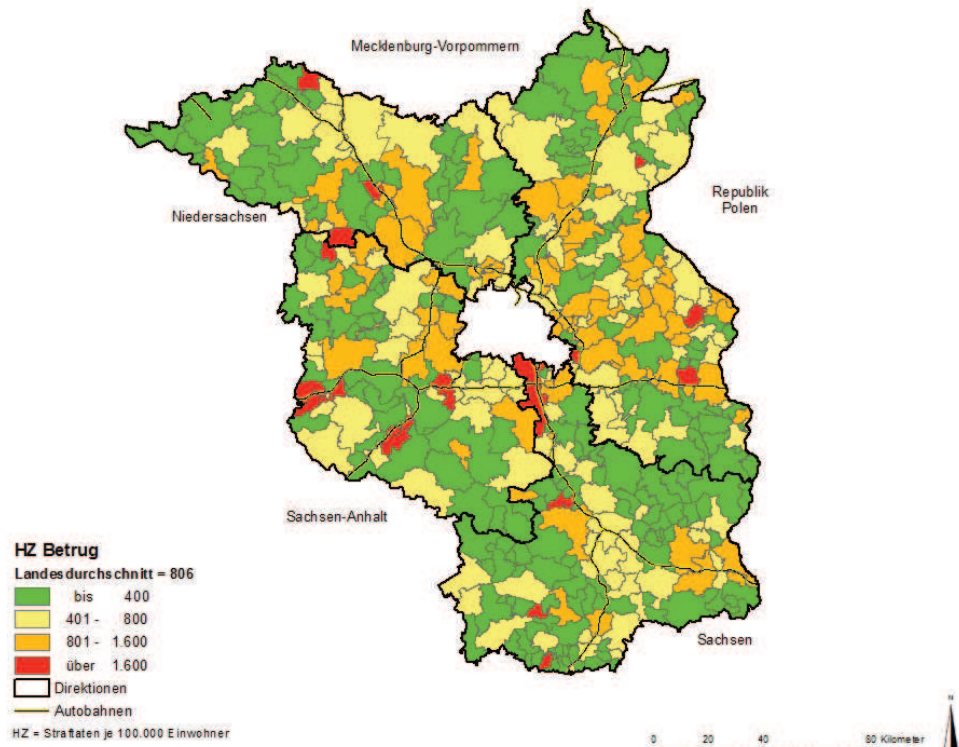


12. HZ Diebstahl an und aus Kraftfahrzeugen 2017 und 2016

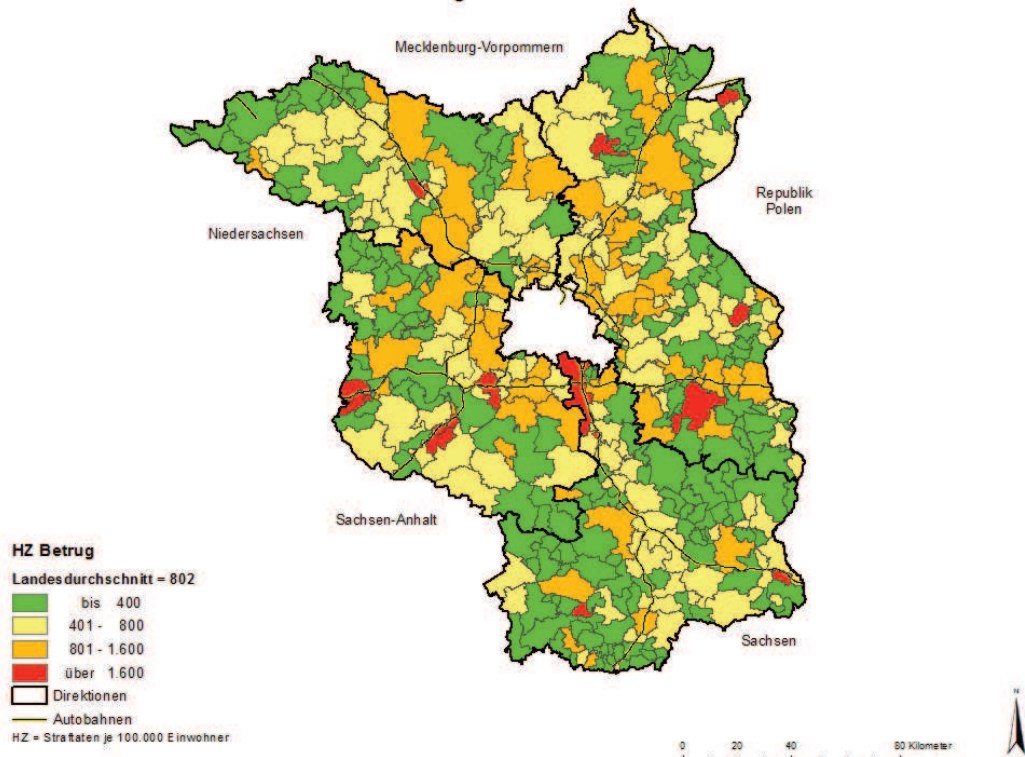


13. HZ Betrug 2017 und 2016

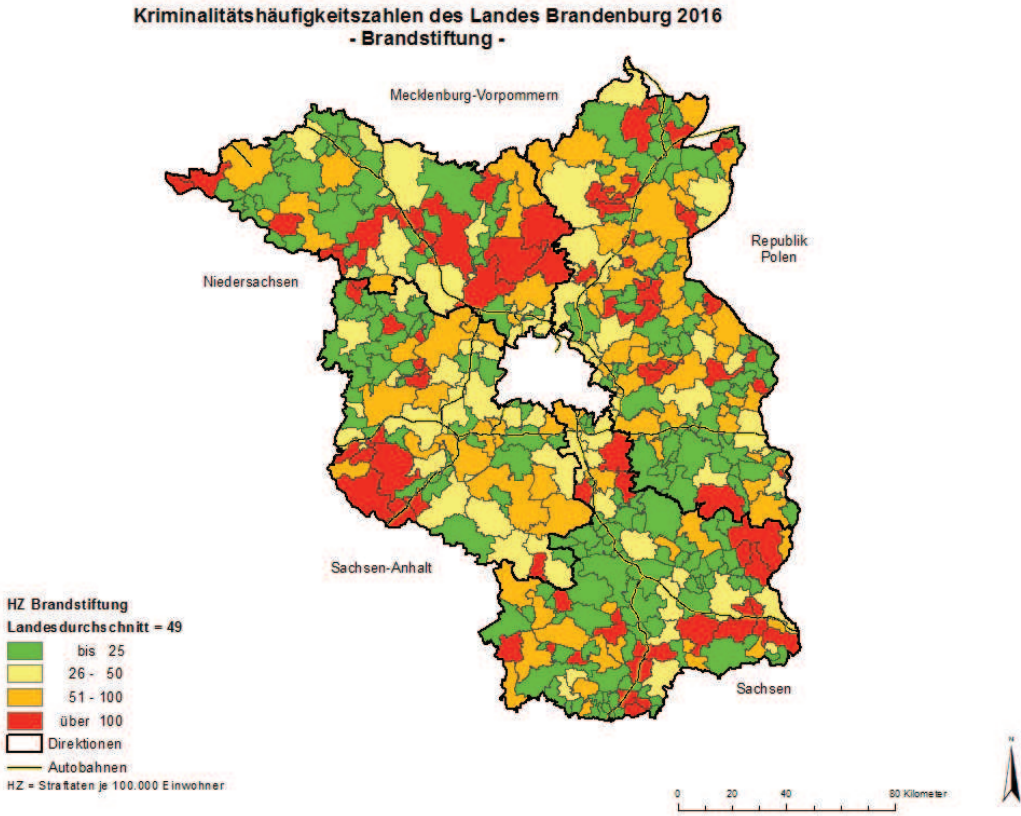
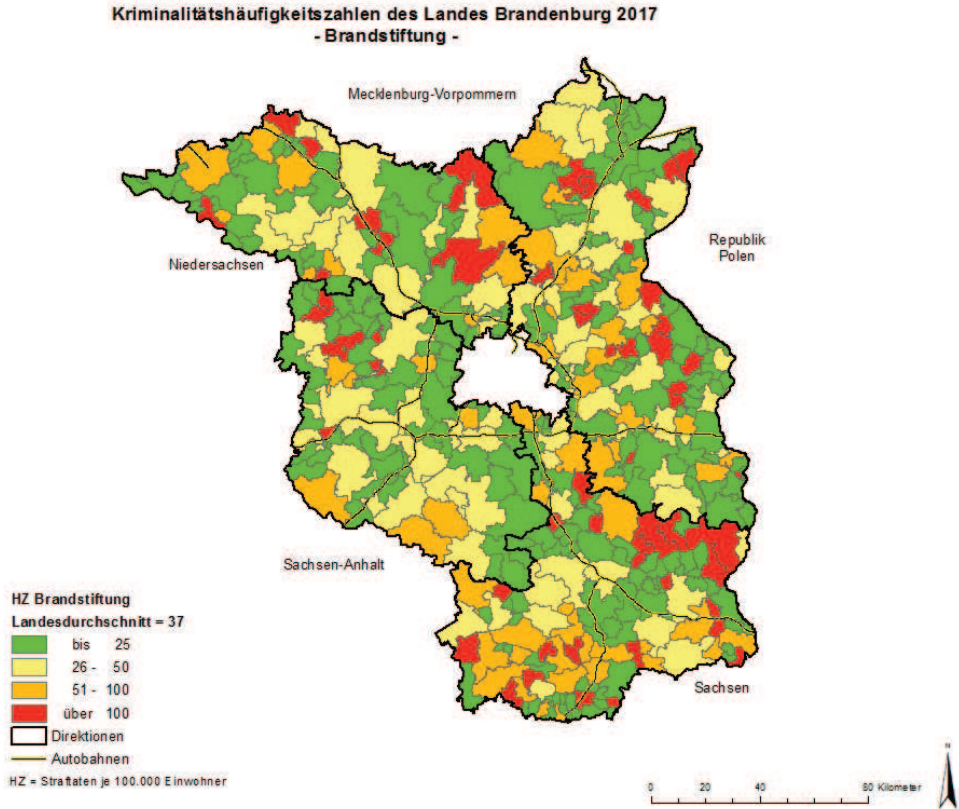
Kriminalitätshäufigkeitszahlen des Landes Brandenburg 2017
- Betrug -



Kriminalitätshäufigkeitszahlen des Landes Brandenburg 2016
- Betrug -

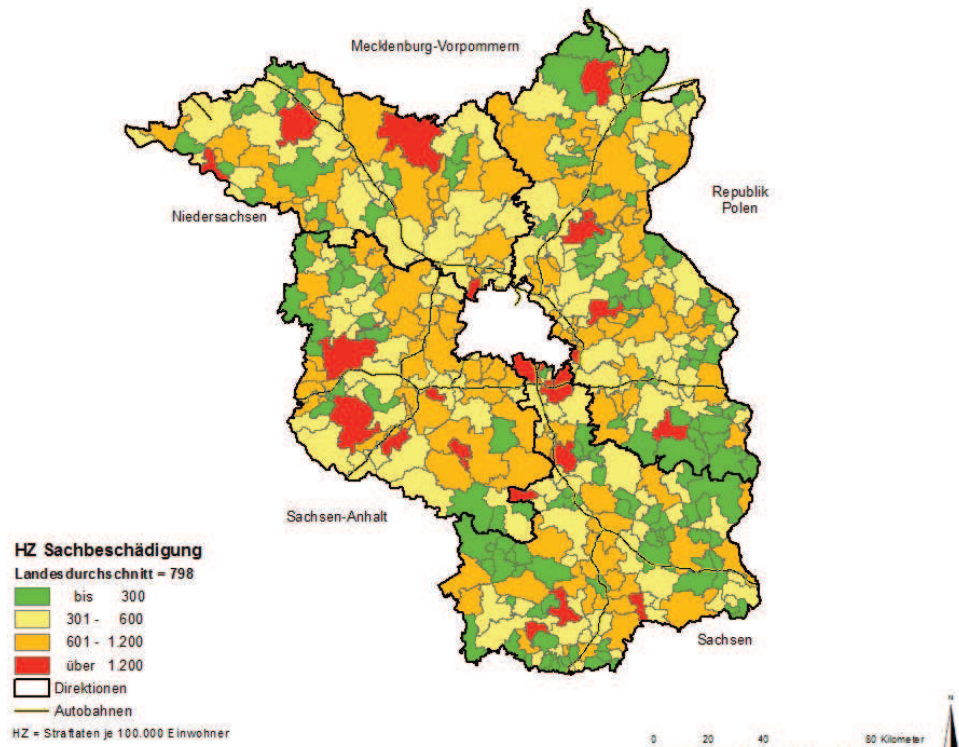


14. HZ Brandstiftung und Herbeiführen einer Brandgefahr 2017 und 2016

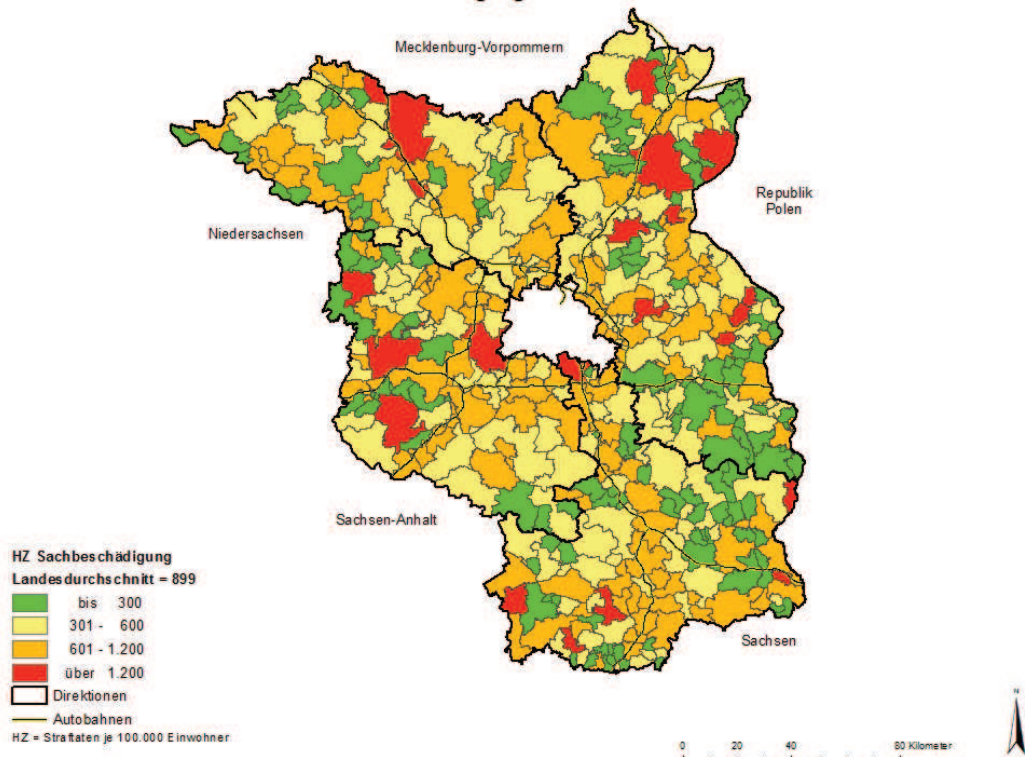


15. HZ Sachbeschädigung 2017 und 2016

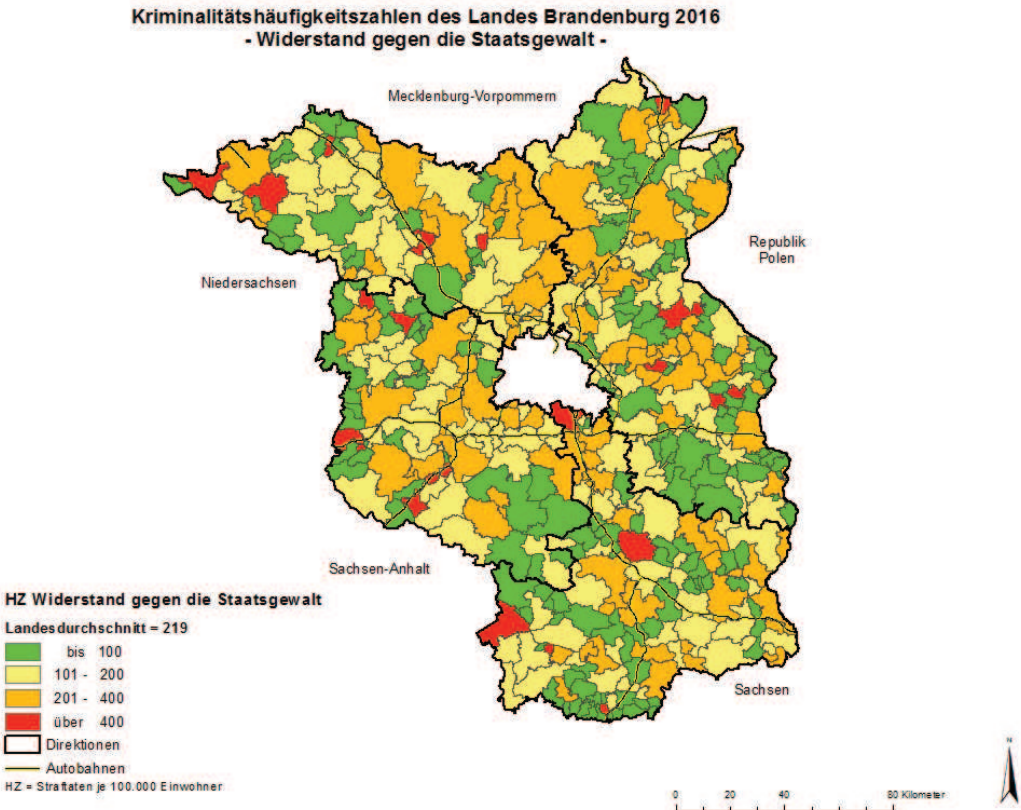
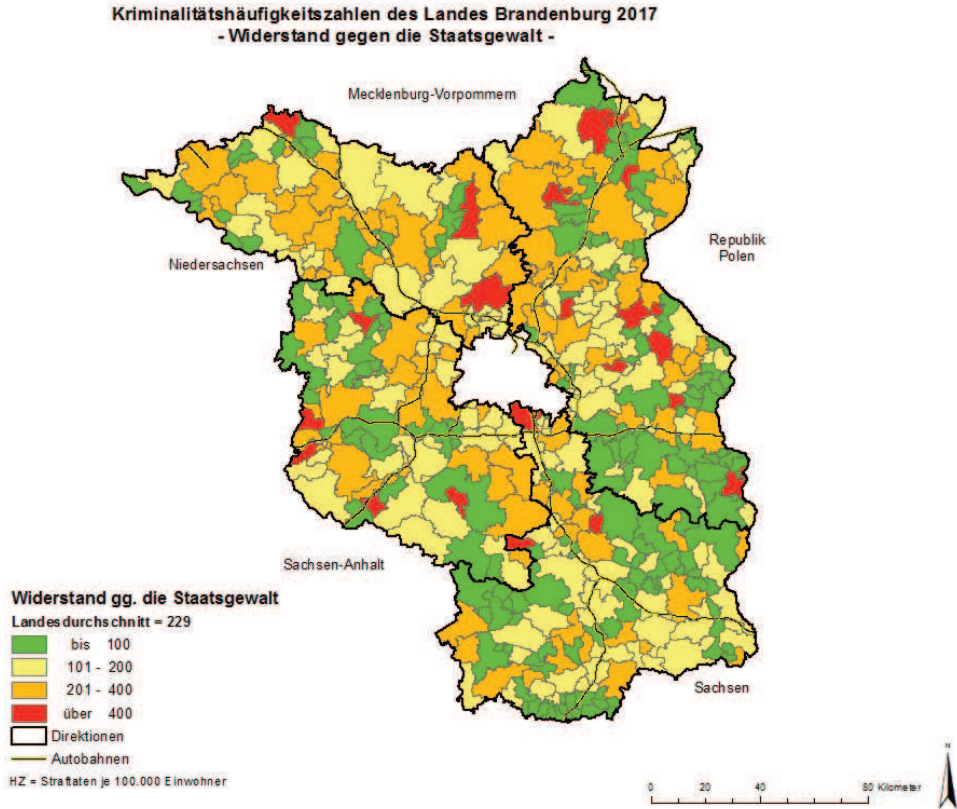
Kriminalitätshäufigkeitszahlen des Landes Brandenburg 2017
- Sachbeschädigung -



Kriminalitätshäufigkeitszahlen des Landes Brandenburg 2016
- Sachbeschädigung -

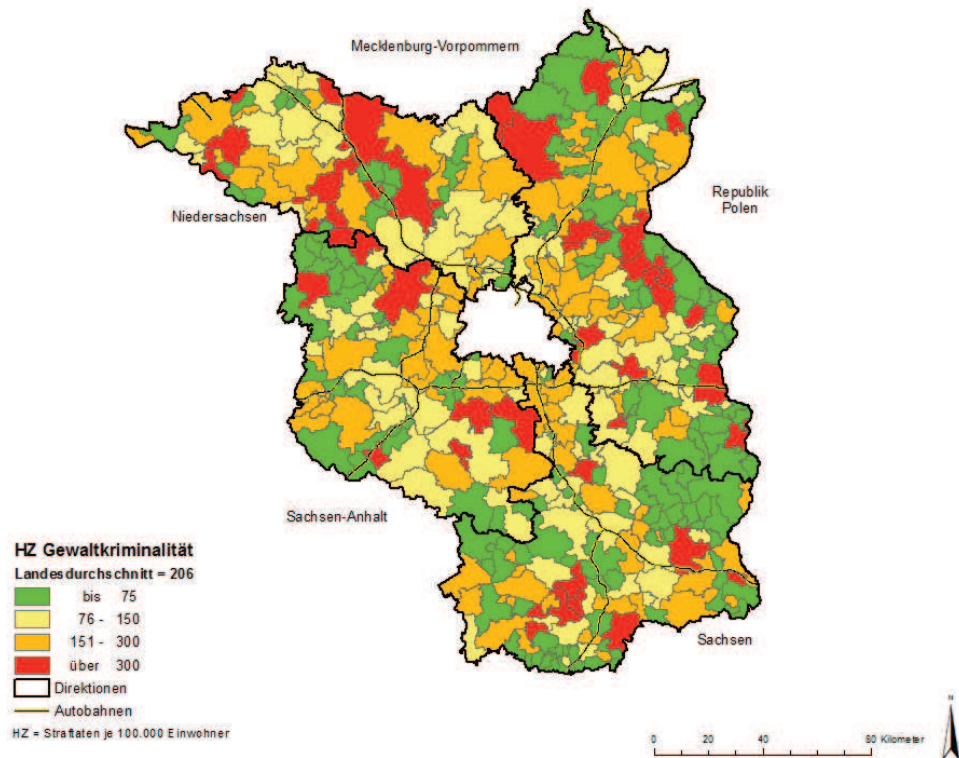


16. HZ Widerstand gegen die Staatsgewalt und öffentliche Ordnung 2017 und 2016

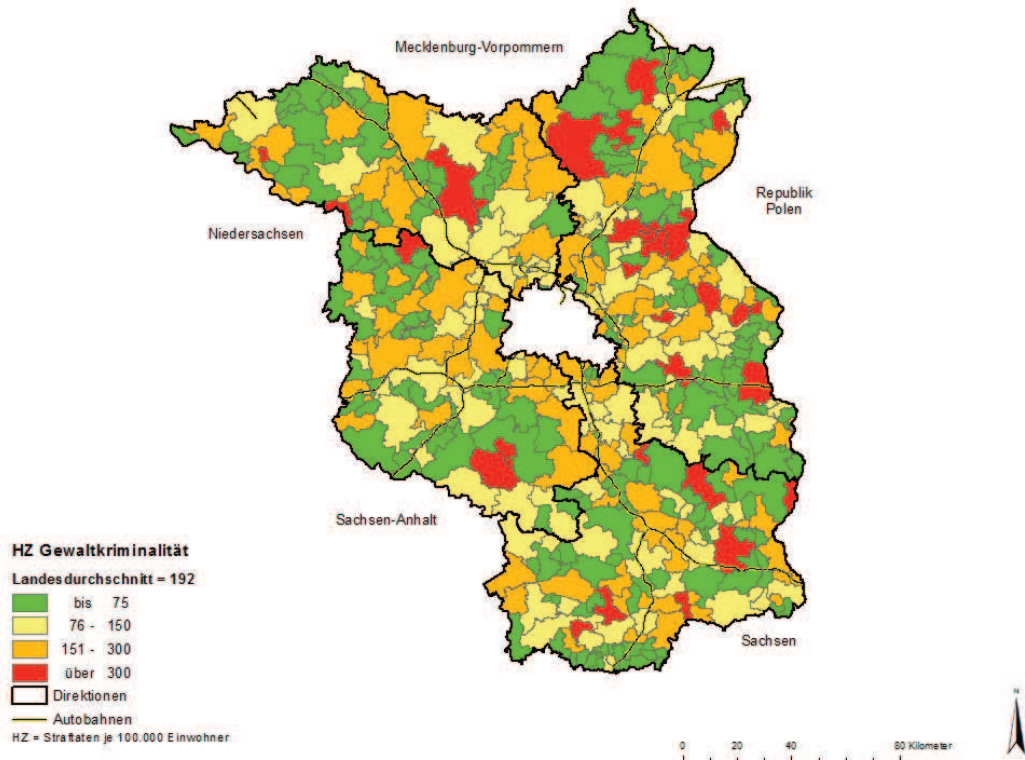


17. HZ Rauschgiftkriminalität 2017 und 2016

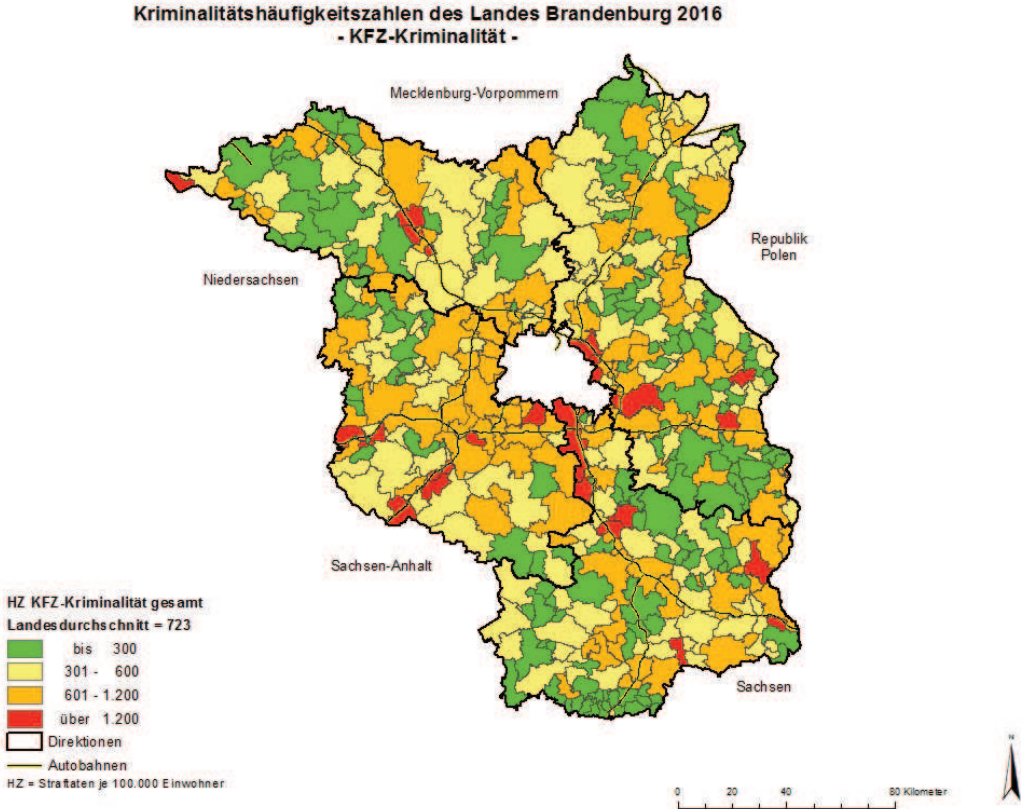
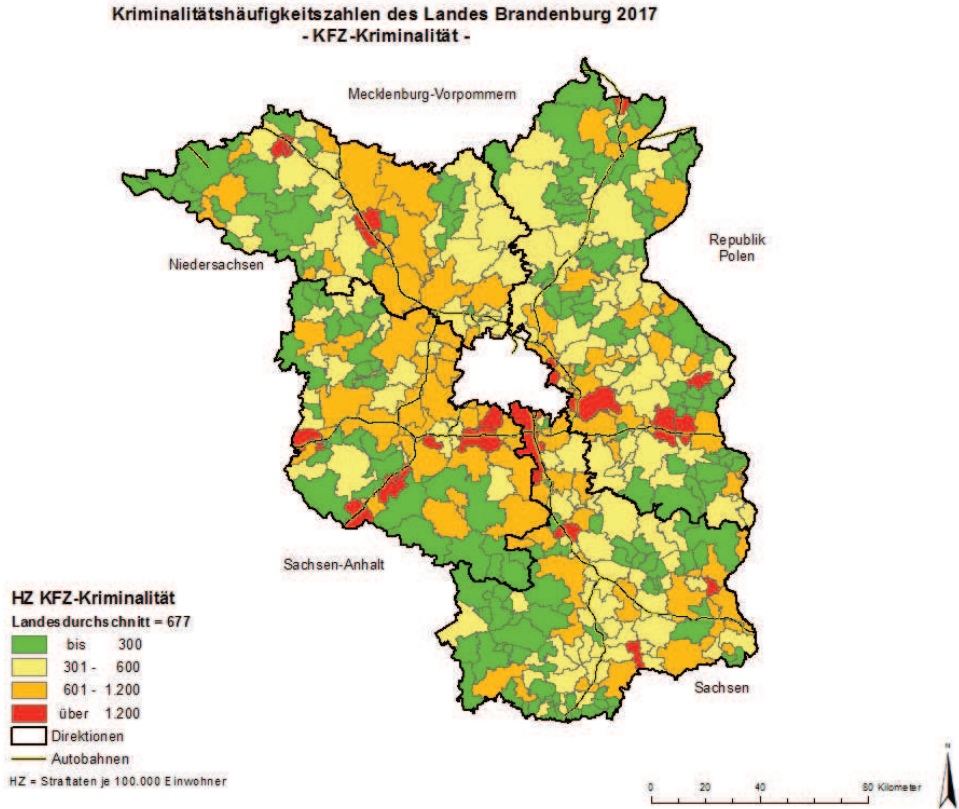
Kriminalitätshäufigkeitszahlen des Landes Brandenburg 2017
- Gewaltkriminalität -



Kriminalitätshäufigkeitszahlen des Landes Brandenburg 2016
- Gewaltkriminalität -

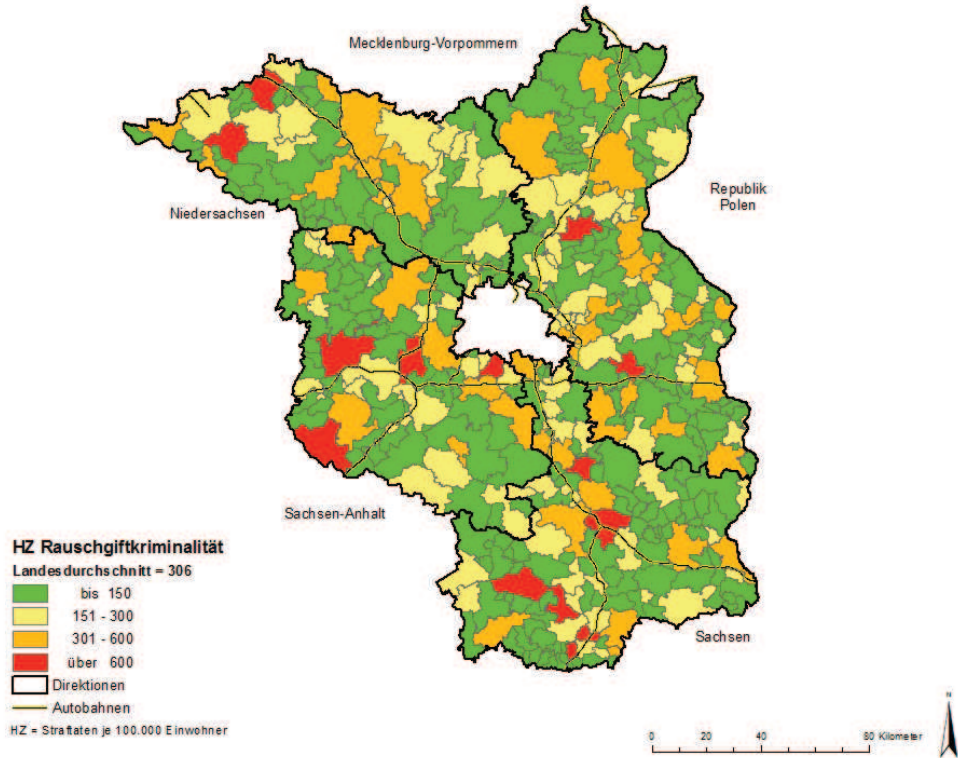


18. HZ Gewaltkriminalität 2017 und 2016

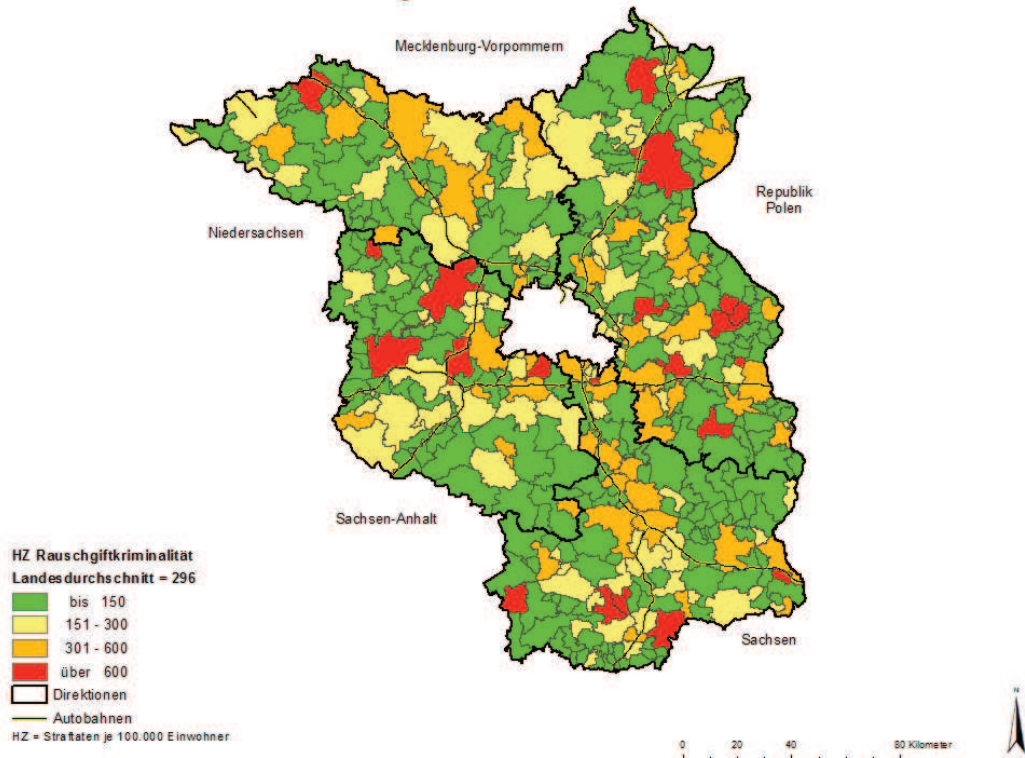


19. HZ Kriminalität rund ums Kfz (KFZ-Kriminalität) 2017 und 2016

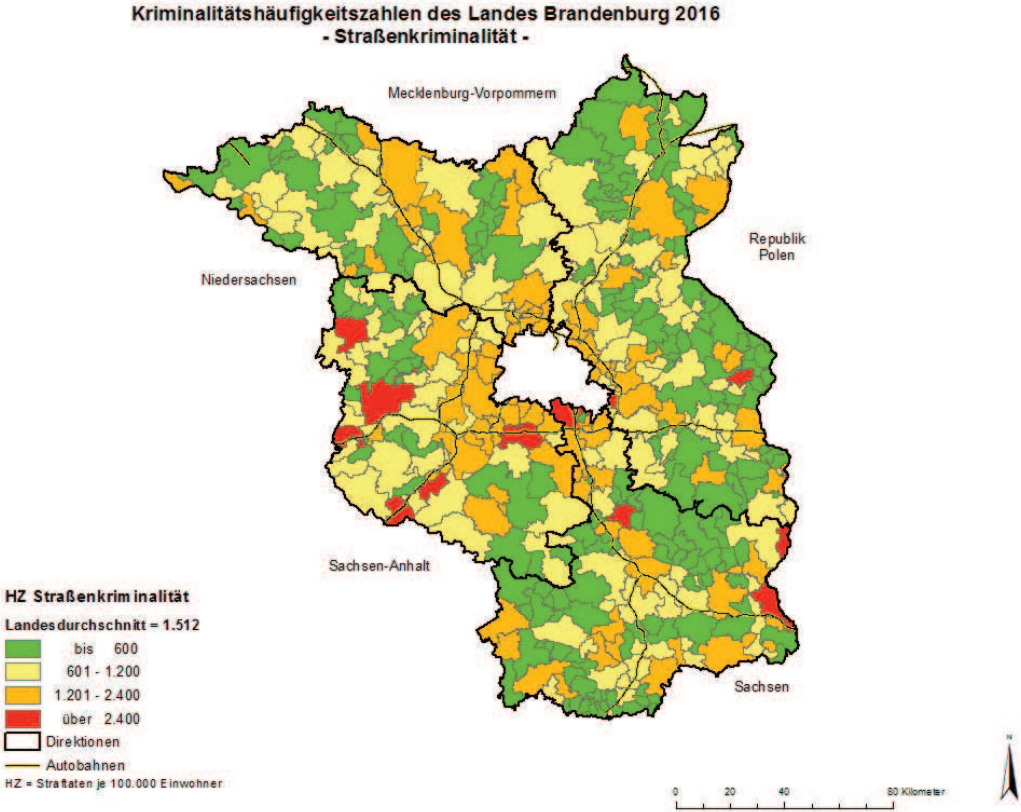
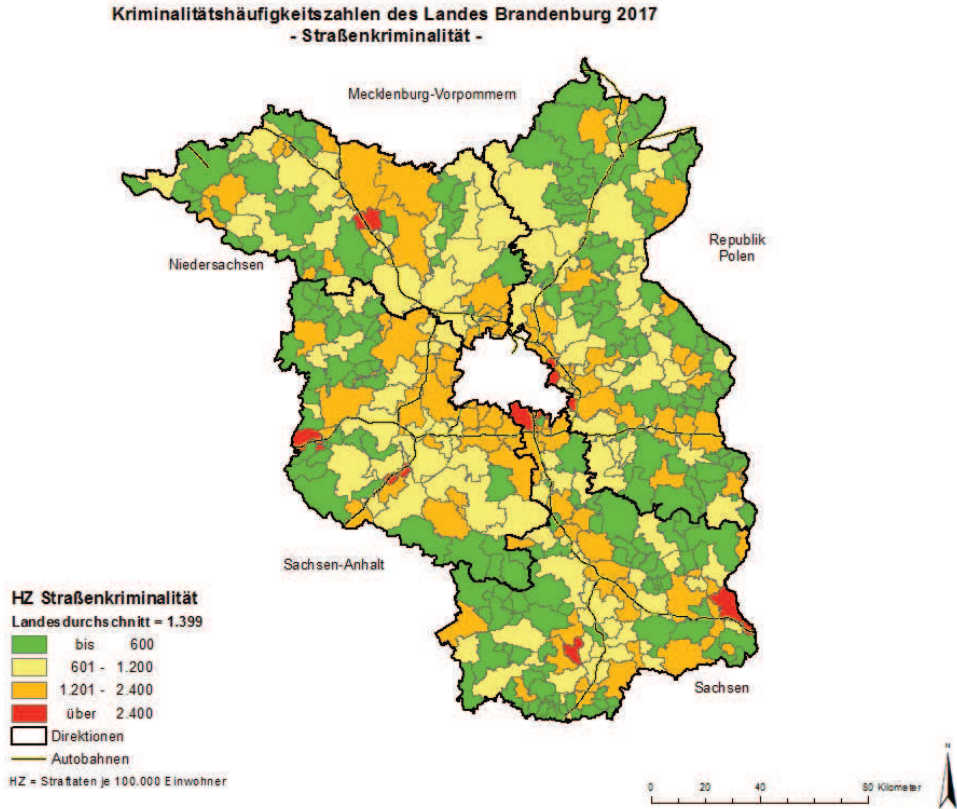
Kriminalitätshäufigkeitszahlen des Landes Brandenburg 2017
- Rauschgiftkriminalität -



Kriminalitätshäufigkeitszahlen des Landes Brandenburg 2016
- Rauschgiftkriminalität -



20. HZ Straßenkriminalität 2017 und 2016



Tabellenanhang

Auszug aus PKS des Landes Brandenburg Jahr 2017
Kennzahlen für ausgewählte Deliktsbereiche

Schlüssel	Bezeichnung	Straftaten insgesamt			Straftaten ohne Aufenth.-, Asyl-, FreizügigkeitsG/EU			ST gg. die sex. Selbstbestimmung			Körperverletzung gesamt			Diebstahl insgesamt		
		erf. Fälle	HZ	AQ in %	erf. Fälle	HZ	AQ in %	erf. Fälle	HZ	AQ in %	erf. Fälle	HZ	AQ in %	erf. Fälle	HZ	AQ in %
12000000	Bundesland Brandenburg	175.003	7.015	55,3	170.297	6.826	54,1	1.434	57	84,9	15.120	606	91,2	66.889	2.681	27,2
12051000	Brandenburg an der Havel	6.696	9.344	57,5	6.681	9.323	57,4	47	66	87,2	547	763	90,1	2.071	2.890	30,4
12052000	Cottbus	9.439	9.400	51,5	9.384	9.345	51,2	66	66	69,7	885	881	86,2	4.064	4.047	25,5
12053000	Frankfurt (Oder)	5.872	10.091	62,6	5.313	9.130	58,9	38	65	86,8	391	672	89,8	2.217	3.810	35,9
12054000	Potsdam	15.311	8.912	56,6	15.247	8.874	56,4	99	58	66,7	1.213	706	86,2	6.437	3.747	35,5
12060000	Landkreis Barnim	11.162	6.223	54,3	11.111	6.195	54,1	95	53	84,2	1.044	582	92,2	4.066	2.267	26,0
12060005	Ahrensfelde	1.003	7.675	48,2	1.002	7.668	48,1	6	46	66,7	55	421	92,7	558	4.270	36,7
12060012	Althüttendorf	16	2.837	56,3	16	2.837	56,3	0	0	0,0	1	177	100,0	7	1.241	14,3
12060020	Bernau bei Berlin	2.395	6.349	53,8	2.388	6.330	53,7	16	42	81,3	236	626	90,7	856	2.269	23,9
12060024	Biesenthal	223	3.932	46,2	223	3.932	46,2	2	35	50,0	25	441	96,0	76	1.340	17,1
12060034	Breydin	19	2.487	84,2	19	2.487	84,2	1	131	100,0	5	654	100,0	5	654	60,0
12060036	Britz	77	3.615	40,3	77	3.615	40,3	2	94	100,0	2	94	50,0	16	751	37,5
12060045	Chorin	78	3.406	62,8	78	3.406	62,8	1	44	100,0	1	44	100,0	18	786	33,3
12060052	Eberswalde	3.957	9.888	60,0	3.930	9.820	59,7	45	112	86,7	408	1.020	92,6	1.335	3.336	31,8
12060068	Friedrichswalde	12	1.498	58,3	12	1.498	58,3	0	0	0,0	0	0	0,0	3	375	33,3
12060092	Hohenfinow	26	4.924	65,4	26	4.924	65,4	1	189	100,0	3	568	66,7	6	1.136	16,7
12060100	Joachimsthal	183	5.311	60,7	180	5.223	60,0	4	116	100,0	25	725	100,0	36	1.045	19,4
12060128	Liepe	13	2.047	53,8	13	2.047	53,8	1	157	100,0	1	157	100,0	2	315	0,0
12060149	Lunow-Stolzenhagen	30	2.496	56,7	30	2.496	56,7	0	0	0,0	3	250	100,0	8	666	37,5
12060154	Marienwerder	67	3.946	65,7	67	3.946	65,7	1	59	0,0	8	471	87,5	21	1.237	28,6
12060161	Melchow	44	4.721	72,7	44	4.721	72,7	0	0	0,0	9	966	100,0	7	751	14,3
12060172	Niederfinow	22	3.673	31,8	22	3.673	31,8	1	167	0,0	2	334	100,0	11	1.836	18,2
12060176	Oderberg	95	4.348	63,2	95	4.348	63,2	0	0	0,0	13	595	100,0	31	1.419	35,5
12060181	Panketal	911	4.476	37,1	911	4.476	37,1	1	5	100,0	51	251	94,1	416	2.044	9,1
12060185	Parsteinsee	13	2.403	46,2	13	2.403	46,2	0	0	0,0	0	0	0,0	5	924	20,0
12060192	Rüdnitz	109	5.662	73,4	109	5.662	73,4	2	104	100,0	14	727	92,9	21	1.091	33,3
12060198	Schorfheide	570	5.719	54,7	559	5.609	53,8	0	0	0,0	52	522	88,5	154	1.545	24,7
12060250	Sydower Fließ	33	3.537	75,8	33	3.537	75,8	0	0	0,0	6	643	100,0	5	536	20,0
12060269	Wandlitz	923	4.127	47,8	923	4.127	47,8	5	22	80,0	85	380	90,6	365	1.632	15,9
12060280	Werneuchen	326	3.798	57,4	325	3.786	57,2	6	70	100,0	38	443	92,1	100	1.165	17,0
12060296	Ziethen	17	3.837	76,5	16	3.612	75,0	0	0	0,0	1	226	100,0	4	903	50,0
12061000	Landkreis Dahme-Spreewald	15.647	9.422	58,5	12.735	7.668	49,0	102	61	91,2	843	508	91,8	5.046	3.038	18,4

Auszug aus PKS des Landes Brandenburg Jahr 2017
Kennzahlen für ausgewählte Deliktbereiche

Schlüssel	Bezeichnung	Straftaten insgesamt			Straftaten ohne Aufenth.-, Asyl-, FreizügigkeitsG/EU			ST gg. die sex. Selbstbestimmung			Körperverletzung gesamt			Diebstahl insgesamt		
		erf. Fälle	HZ	AQ in %	erf. Fälle	HZ	AQ in %	erf. Fälle	HZ	AQ in %	erf. Fälle	HZ	AQ in %	erf. Fälle	HZ	AQ in %
12061005	Alt Zauche-Wußwerk	2	397	0,0	2	397	0,0	0	0	0,0	0	0	0,0	1	198	0,0
12061017	Bersteland	33	3.663	48,5	33	3.663	48,5	0	0	0,0	2	222	50,0	16	1.776	12,5
12061020	Bestensee	426	5.678	56,8	425	5.664	56,7	5	67	100,0	52	693	94,2	153	2.039	17,6
12061061	Byhleguhre-Byhlen	8	1.078	62,5	8	1.078	62,5	0	0	0,0	0	0	0,0	3	404	33,3
12061097	Drahnisdorf	8	1.307	62,5	8	1.307	62,5	0	0	0,0	1	163	100,0	2	327	0,0
12061112	Eichwalde	339	5.223	35,7	339	5.223	35,7	3	46	66,7	8	123	87,5	206	3.174	9,2
12061164	Golßen	102	3.961	49,0	99	3.845	47,5	1	39	100,0	10	388	90,0	30	1.165	3,3
12061192	Groß Köris	124	5.475	41,9	124	5.475	41,9	1	44	100,0	13	574	84,6	55	2.428	9,1
12061216	Halbe	180	7.326	57,2	179	7.285	57,0	1	41	100,0	18	733	94,4	45	1.832	15,6
12061217	Heidesee	242	3.422	51,2	242	3.422	51,2	11	156	81,8	25	354	104,0	92	1.301	12,0
12061219	Heideblick	111	3.081	73,0	111	3.081	73,0	0	0	0,0	8	222	100,0	34	944	41,2
12061224	Jamlitz	11	2.072	63,6	11	2.072	63,6	0	0	0,0	2	377	100,0	2	377	0,0
12061244	Kasel-Golzig	41	5.994	82,9	41	5.994	82,9	1	146	100,0	4	585	75,0	5	731	0,0
12061260	Königs Wusterhausen	3.040	8.336	49,6	3.006	8.243	49,0	16	44	87,5	245	672	91,8	1.209	3.315	18,0
12061265	Krausnick-Groß Wasserburg	111	18.531	40,5	111	18.531	40,5	2	334	100,0	9	1.503	100,0	62	10.351	8,1
12061308	Lieberose	48	3.529	70,8	48	3.529	70,8	1	74	100,0	9	662	100,0	11	809	18,2
12061316	Lübben (Spreewald)	1.084	7.821	58,9	1.083	7.813	58,8	14	101	100,0	76	548	93,4	414	2.987	36,2
12061320	Luckau	574	5.995	48,8	572	5.975	48,6	11	115	81,8	44	460	90,9	152	1.588	26,3
12061328	Märkisch Buchholz	21	2.672	47,6	21	2.672	47,6	0	0	0,0	2	254	100,0	10	1.272	10,0
12061329	Märkische Heide	128	3.269	63,3	128	3.269	63,3	2	51	100,0	15	383	86,7	39	996	23,1
12061332	Mittenwalde	772	8.626	46,2	770	8.603	46,1	9	101	100,0	51	570	98,0	257	2.872	20,2
12061344	Münchehofe	18	3.830	27,8	18	3.830	27,8	0	0	0,0	1	213	100,0	9	1.915	0,0
12061352	Neu Zauche	23	2.070	60,9	23	2.070	60,9	0	0	0,0	2	180	100,0	8	720	12,5
12061405	Rietzneuendorf-Staakow	20	3.252	65,0	20	3.252	65,0	0	0	0,0	2	325	100,0	2	325	0,0
12061428	Schleipzig	12	1.974	50,0	12	1.974	50,0	0	0	0,0	1	164	100,0	7	1.151	14,3
12061433	Schönefeld	6.158	42.696	70,1	3.307	22.929	44,5	13	90	84,6	123	853	87,0	1.350	9.360	7,6
12061435	Schönwald	68	5.812	36,8	68	5.812	36,8	1	85	100,0	6	513	83,3	33	2.821	21,2
12061444	Schulzendorf	204	2.562	56,4	204	2.562	56,4	4	50	100,0	18	226	100,0	88	1.105	28,4
12061448	Schwerin	43	5.276	51,2	43	5.276	51,2	2	245	50,0	5	613	100,0	11	1.350	9,1
12061450	Schwielochsee	92	6.174	57,6	92	6.174	57,6	1	67	100,0	3	201	100,0	22	1.477	13,6
12061470	Spreewaldheide	4	862	50,0	4	862	50,0	0	0	0,0	0	0	0,0	0	0	0,0
12061471	Steinreich	43	8.532	58,1	43	8.532	58,1	0	0	0,0	9	1.786	100,0	13	2.579	7,7

Auszug aus PKS des Landes Brandenburg Jahr 2017
Kennzahlen für ausgewählte Deliktsbereiche

Schlüssel	Bezeichnung	Straftaten insgesamt			Straftaten ohne Aufenth.-, Asyl-, FreizügigkeitsG/EU			ST gg. die sex. Selbstbestimmung			Körperverletzung gesamt			Diebstahl insgesamt		
		erf. Fälle	HZ	AQ in %	erf. Fälle	HZ	AQ in %	erf. Fälle	HZ	AQ in %	erf. Fälle	HZ	AQ in %	erf. Fälle	HZ	AQ in %
12061476	Straupitz	35	3.676	54,3	35	3.676	54,3	0	0	0,0	4	420	75,0	8	840	12,5
12061492	Teupitz	113	6.049	58,4	112	5.996	58,0	1	54	100,0	11	589	100,0	36	1.927	27,8
12061510	Unterspreewald	33	3.905	51,5	33	3.905	51,5	0	0	0,0	3	355	100,0	13	1.538	23,1
12061540	Wildau	967	9.615	51,5	952	9.466	50,7	1	10	100,0	42	418	83,3	430	4.276	41,2
12061572	Zeuthen	409	3.629	39,4	408	3.620	39,2	1	9	100,0	19	169	84,2	218	1.934	14,2
12062000	Landkreis Elbe-Elster	5.875	5.628	53,8	5.869	5.622	53,8	74	71	93,2	583	558	91,8	2.415	2.313	25,5
12062024	Bad Liebenwerda	599	6.453	50,6	599	6.453	50,6	2	22	100,0	43	463	90,7	310	3.339	23,9
12062088	Crinitz	33	2.718	63,6	33	2.718	63,6	1	82	100,0	5	412	100,0	8	659	25,0
12062092	Doberlug-Kirchhain	646	7.038	52,2	644	7.016	52,0	12	131	91,7	58	632	98,3	240	2.615	15,8
12062124	Elsterwerda	592	7.292	39,5	592	7.292	39,5	4	49	75,0	52	641	88,5	335	4.127	19,1
12062128	Falkenberg/Elster	376	5.821	50,8	376	5.821	50,8	3	46	66,7	34	526	88,2	132	2.044	24,2
12062134	Fichtwald	8	1.233	87,5	8	1.233	87,5	0	0	0,0	1	154	100,0	2	308	100,0
12062140	Finsterwalde	1.615	9.790	63,6	1.612	9.771	63,5	20	121	95,0	180	1.091	90,6	548	3.322	39,2
12062177	Gorden-Staupitz	21	2.199	57,1	21	2.199	57,1	1	105	100,0	3	314	133,3	10	1.047	20,0
12062196	Gröden	37	2.685	48,6	37	2.685	48,6	0	0	0,0	4	290	75,0	16	1.161	12,5
12062208	Großthiemig	10	959	20,0	10	959	20,0	0	0	0,0	1	96	100,0	3	288	0,0
12062219	Heideland	6	1.132	33,3	6	1.132	33,3	0	0	0,0	1	189	100,0	2	377	50,0
12062224	Herzberg/Elster	555	6.080	54,6	555	6.080	54,6	14	153	100,0	64	701	93,8	222	2.432	30,6
12062232	Hirschfeld	50	3.987	68,0	50	3.987	68,0	0	0	0,0	1	80	100,0	15	1.196	13,3
12062237	Hohenbucko	12	1.875	41,7	12	1.875	41,7	0	0	0,0	1	156	100,0	5	781	20,0
12062240	Hohenleipisch	151	7.344	62,3	151	7.344	62,3	1	49	100,0	22	1.070	86,4	52	2.529	40,4
12062282	Kremitzau	8	996	100,0	8	996	100,0	0	0	0,0	1	125	100,0	0	0	0,0
12062289	Lebusa	11	1.394	54,5	11	1.394	54,5	0	0	0,0	2	253	150,0	3	380	33,3
12062293	Lichterfeld-Schacksdorf	82	7.387	35,4	82	7.387	35,4	2	180	100,0	9	811	88,9	49	4.414	12,2
12062333	Massen-Niederlausitz	154	8.025	43,5	154	8.025	43,5	2	104	100,0	12	625	83,3	102	5.315	31,4
12062336	Merzdorf	7	850	85,7	7	850	85,7	0	0	0,0	2	243	100,0	1	121	0,0
12062341	Mühlberg/Elbe	93	2.439	51,6	92	2.413	51,1	2	52	50,0	7	184	85,7	37	970	27,0
12062372	Plessa	80	2.995	43,8	80	2.995	43,8	0	0	0,0	8	300	75,0	39	1.460	23,1
12062410	Röderland	98	2.503	27,6	98	2.503	27,6	1	26	100,0	4	102	100,0	58	1.481	5,2
12062417	Rückersdorf	117	8.405	70,1	117	8.405	70,1	2	144	100,0	7	503	85,7	38	2.730	21,1
12062425	Sallgast	46	3.183	71,7	46	3.183	71,7	1	69	100,0	10	692	100,0	4	277	0,0
12062440	Schilda	6	1.285	33,3	6	1.285	33,3	0	0	0,0	1	214	100,0	3	642	33,3

Auszug aus PKS des Landes Brandenburg Jahr 2017
Kennzahlen für ausgewählte Deliktsbereiche

Schlüssel	Bezeichnung	Straftaten insgesamt			Straftaten ohne Aufenth.-, Asyl-, FreizügigkeitsG/EU			ST gg. die sex. Selbstbestimmung			Körperverletzung gesamt			Diebstahl insgesamt		
		erf. Fälle	HZ	AQ in %	erf. Fälle	HZ	AQ in %	erf. Fälle	HZ	AQ in %	erf. Fälle	HZ	AQ in %	erf. Fälle	HZ	AQ in %
12062445	Schlieben	64	2.642	64,1	64	2.642	64,1	5	206	100,0	15	619	93,3	14	578	7,1
12062453	Schönborn	31	1.996	41,9	31	1.996	41,9	0	0	0,0	0	0	0,0	12	773	8,3
12062461	Schönwalde	92	2.982	54,3	92	2.982	54,3	0	0	0,0	12	389	91,7	32	1.037	3,1
12062464	Schraden	6	1.188	16,7	6	1.188	16,7	0	0	0,0	0	0	0,0	3	594	0,0
12062469	Sonnwalde	95	2.913	38,9	95	2.913	38,9	0	0	0,0	10	307	100,0	42	1.288	4,8
12062492	Tröbitz	28	3.916	25,0	28	3.916	25,0	0	0	0,0	2	280	100,0	20	2.797	5,0
12062500	Uebigau-Wahrenbrück	146	2.742	54,1	146	2.742	54,1	1	19	100,0	11	207	90,9	58	1.089	25,9
12063000	Landkreis Havelland	10.096	6.322	52,5	10.069	6.306	52,4	77	48	89,6	964	604	92,0	4.372	2.738	28,3
12063036	Brieselang	442	3.832	48,6	441	3.823	48,8	3	26	66,7	33	286	93,9	169	1.465	26,0
12063056	Dallgow-Döberitz	771	7.757	53,4	771	7.757	53,4	3	30	66,7	56	563	94,6	404	4.064	43,1
12063080	Falkensee	2.375	5.510	49,1	2.370	5.498	49,0	24	56	91,7	234	543	91,0	987	2.290	24,7
12063088	Friesack	206	8.047	66,5	205	8.008	66,3	2	78	100,0	39	1.523	87,2	52	2.031	19,2
12063094	Gollenberg	23	5.569	52,2	23	5.569	52,2	0	0	0,0	0	0	0,0	8	1.937	0,0
12063112	Großderschau	4	901	75,0	4	901	75,0	0	0	0,0	0	0	0,0	1	225	0,0
12063134	Havelaue	18	2.071	55,6	18	2.071	55,6	0	0	0,0	1	115	100,0	4	460	0,0
12063142	Wiesenaue	26	3.372	69,2	26	3.372	69,2	0	0	0,0	4	519	100,0	3	389	66,7
12063148	Ketzin	287	4.433	47,4	286	4.418	47,2	7	108	100,0	18	278	94,4	120	1.854	23,3
12063161	Kleßen-Görne	9	2.500	44,4	9	2.500	44,4	0	0	0,0	0	0	0,0	5	1.389	20,0
12063165	Kotzen	10	1.667	50,0	10	1.667	50,0	1	167	100,0	0	0	0,0	6	1.000	50,0
12063186	Märkisch Luch	28	2.210	67,9	28	2.210	67,9	0	0	0,0	3	237	100,0	10	789	40,0
12063189	Milower Land	96	2.212	63,5	89	2.051	60,7	0	0	0,0	8	184	87,5	32	737	21,9
12063202	Mühlenberge	24	3.376	58,3	24	3.376	58,3	0	0	0,0	0	0	0,0	6	844	33,3
12063208	Nauen	1.782	10.220	54,0	1.778	10.197	53,9	12	69	91,7	187	1.072	94,1	835	4.789	25,6
12063212	Nennhausen	87	4.615	60,9	87	4.615	60,9	1	53	100,0	9	477	100,0	29	1.538	13,8
12063228	Paulinenaue	68	5.418	58,8	68	5.418	58,8	0	0	0,0	12	956	100,0	24	1.912	29,2
12063240	Pessin	17	2.568	70,6	17	2.568	70,6	0	0	0,0	2	302	100,0	7	1.057	57,1
12063244	Premnitz	420	4.986	53,6	420	4.986	53,6	1	12	100,0	34	404	85,3	183	2.173	29,0
12063252	Rathenow	2.015	8.312	54,0	2.011	8.295	53,9	12	49	83,3	195	804	91,8	959	3.956	31,1
12063256	Retzow	22	4.305	72,7	22	4.305	72,7	0	0	0,0	6	1.174	100,0	3	587	0,0
12063260	Rhinow	44	2.726	40,9	44	2.726	40,9	0	0	0,0	0	0	0,0	17	1.053	11,8
12063273	Schönwalde-Glien	494	5.192	53,4	493	5.182	53,3	3	32	66,7	67	704	94,0	149	1.566	30,2
12063274	Seeblick	20	2.208	50,0	20	2.208	50,0	0	0	0,0	0	0	0,0	4	442	25,0

Auszug aus PKS des Landes Brandenburg Jahr 2017
Kennzahlen für ausgewählte Deliktbereiche

Schlüssel	Bezeichnung	Straftaten insgesamt			Straftaten ohne Aufenth.-, Asyl-, FreizügigkeitsG/EU			ST gg. die sex. Selbstbestimmung			Körperverletzung gesamt			Diebstahl insgesamt		
		erf. Fälle	HZ	AQ in %	erf. Fälle	HZ	AQ in %	erf. Fälle	HZ	AQ in %	erf. Fälle	HZ	AQ in %	erf. Fälle	HZ	AQ in %
12063293	Stechow-Ferchesar	20	2.195	65,0	20	2.195	65,0	0	0	0,0	0	0	0,0	6	659	0,0
12063357	Wustermark	788	8.817	49,1	785	8.784	48,9	8	90	100,0	56	627	85,7	349	3.905	26,1
12064000	Landkreis Märkisch-Oderland	12.743	6.648	55,2	12.686	6.618	55,0	100	52	87,0	1.036	540	90,0	4.575	2.387	23,3
12064009	Alt Tucheband	22	2.774	63,6	22	2.774	63,6	0	0	0,0	2	252	100,0	10	1.261	30,0
12064029	Altlandsberg	457	4.915	50,1	456	4.904	50,0	5	54	100,0	45	484	97,8	129	1.387	20,9
12064044	Bad Freienwalde (Oder)	998	8.103	68,3	989	8.030	68,0	9	73	100,0	126	1.023	84,1	254	2.062	43,7
12064053	Beiersdorf-Freudenberg	18	2.980	66,7	18	2.980	66,7	1	166	100,0	3	497	66,7	4	662	25,0
12064057	Bleyen-Genschmar	23	4.978	65,2	23	4.978	65,2	0	0	0,0	0	0	0,0	6	1.299	16,7
12064061	Bliesdorf	79	6.894	74,7	78	6.806	74,4	3	262	100,0	21	1.832	95,2	14	1.222	7,1
12064084	Buckow (Märkische Schweiz)	65	4.362	32,3	65	4.362	32,3	1	67	100,0	8	537	87,5	25	1.678	8,0
12064125	Falkenberg	93	4.187	73,1	93	4.187	73,1	0	0	0,0	12	540	100,0	28	1.261	39,3
12064128	Falkenhagen (Mark)	31	4.448	51,6	31	4.448	51,6	0	0	0,0	1	143	100,0	9	1.291	11,1
12064130	Fichtenhöhe	16	3.187	68,8	16	3.187	68,8	0	0	0,0	2	398	100,0	3	598	0,0
12064136	Fredersdorf-Vogelsdorf	749	5.519	46,2	744	5.482	45,8	6	44	66,7	33	243	81,8	327	2.409	17,1
12064153	Garzau-Garzin	32	6.987	56,3	32	6.987	56,3	0	0	0,0	1	218	0,0	12	2.620	16,7
12064172	Golzow	23	2.768	52,2	23	2.768	52,2	0	0	0,0	1	120	100,0	7	842	14,3
12064190	Gusow-Platkow	59	4.747	47,5	58	4.666	46,6	0	0	0,0	9	724	88,9	23	1.850	8,7
12064205	Heckelberg-Brunow	23	3.459	69,6	23	3.459	69,6	0	0	0,0	4	602	75,0	4	602	25,0
12064222	Höhenland	34	3.346	64,7	34	3.346	64,7	0	0	0,0	5	492	100,0	11	1.083	27,3
12064227	Hoppegarten	1.344	7.548	38,5	1.340	7.526	38,4	5	28	80,0	62	348	88,7	698	3.920	13,9
12064266	Küstriner Vorland	180	7.070	68,9	161	6.324	65,2	2	79	50,0	15	589	93,3	44	1.728	29,5
12064268	Lebus	80	2.544	61,3	80	2.544	61,3	0	0	0,0	5	159	100,0	26	827	15,4
12064274	Letschin	164	4.097	57,9	164	4.097	57,9	3	75	66,7	8	200	100,0	72	1.799	27,8
12064288	Lietzen	41	5.325	73,2	40	5.195	72,5	0	0	0,0	4	519	75,0	13	1.688	38,5
12064290	Lindendorf	81	6.013	48,1	81	6.013	48,1	2	148	50,0	7	520	100,0	28	2.079	10,7
12064303	Märkische Höhe	27	4.729	63,0	27	4.729	63,0	1	175	100,0	4	701	100,0	12	2.102	16,7
12064317	Müncheberg	394	5.777	58,1	394	5.777	58,1	3	44	100,0	31	455	96,8	113	1.657	23,0
12064336	Neuenhagen bei Berlin	901	5.038	45,5	900	5.033	45,4	5	28	80,0	54	302	83,3	383	2.142	11,0
12064340	Neuhardenberg	200	7.642	68,0	200	7.642	68,0	1	38	100,0	31	1.185	100,0	44	1.681	13,6
12064349	Neulewin	69	7.616	23,2	69	7.616	23,2	0	0	0,0	1	110	100,0	55	6.071	5,5
12064365	Neutrebbin	67	4.824	71,6	67	4.824	71,6	1	72	100,0	13	936	100,0	13	936	38,5
12064370	Oberbarnim	52	3.604	55,8	52	3.604	55,8	0	0	0,0	6	416	83,3	19	1.317	21,1

Auszug aus PKS des Landes Brandenburg Jahr 2017
Kennzahlen für ausgewählte Deliktsbereiche

Schlüssel	Bezeichnung	Straftaten insgesamt			Straftaten ohne Aufenth.-, Asyl-, FreizügigkeitsG/EU			ST gg. die sex. Selbstbestimmung			Körperverletzung gesamt			Diebstahl insgesamt		
		erf. Fälle	HZ	AQ in %	erf. Fälle	HZ	AQ in %	erf. Fälle	HZ	AQ in %	erf. Fälle	HZ	AQ in %	erf. Fälle	HZ	AQ in %
12064371	Oderaue	69	4.356	37,7	69	4.356	37,7	1	63	100,0	5	316	100,0	37	2.336	10,8
12064380	Petershagen/Eggersdorf	497	3.377	45,9	495	3.363	45,7	3	20	100,0	30	204	90,0	210	1.427	15,2
12064388	Podelzig	23	2.700	91,3	23	2.700	91,3	0	0	0,0	5	587	100,0	1	117	0,0
12064393	Prötzel	54	5.336	70,4	54	5.336	70,4	0	0	0,0	4	395	100,0	11	1.087	0,0
12064408	Rehfelde	231	4.766	58,0	231	4.766	58,0	0	0	0,0	13	268	100,0	92	1.898	44,6
12064417	Reichenow-Möglin	18	3.291	61,1	18	3.291	61,1	0	0	0,0	0	0	0,0	6	1.097	16,7
12064420	Reitwein	8	1.743	62,5	8	1.743	62,5	0	0	0,0	1	218	100,0	3	654	33,3
12064428	Rüdersdorf bei Berlin	1.151	7.483	59,8	1.148	7.463	59,7	18	117	88,9	108	702	90,7	413	2.685	31,2
12064448	Seelow	642	11.778	68,1	638	11.704	67,9	4	73	100,0	54	991	96,3	176	3.229	38,6
12064472	Strausberg	2.774	10.513	53,2	2.769	10.494	53,2	20	76	90,0	202	766	88,6	1.007	3.816	28,3
12064480	Treplin	7	1.872	85,7	7	1.872	85,7	0	0	0,0	0	0	0,0	2	535	50,0
12064482	Vierlinden	82	5.563	70,7	81	5.495	70,4	0	0	0,0	6	407	100,0	14	950	21,4
12064484	Waldsiedersdorf	33	4.079	48,5	33	4.079	48,5	0	0	0,0	3	371	66,7	10	1.236	0,0
12064512	Wriezen	783	10.681	69,7	783	10.681	69,7	6	82	66,7	85	1.159	85,9	197	2.687	23,4
12064538	Zechin	19	2.937	84,2	19	2.937	84,2	0	0	0,0	4	618	100,0	3	464	66,7
12064539	Zeschdorf	30	2.400	73,3	30	2.400	73,3	0	0	0,0	2	160	100,0	7	560	0,0
12065000	Landkreis Oberhavel	12.821	6.145	51,7	12.792	6.131	51,6	119	57	79,0	1.278	613	92,1	4.736	2.270	20,2
12065036	Birkenwerder	507	6.324	42,8	507	6.324	42,8	3	37	33,3	26	324	92,3	235	2.931	17,4
12065084	Fürstenberg/Havel	373	6.350	58,7	370	6.299	58,4	4	68	75,0	31	528	93,5	143	2.434	25,2
12065096	Glienicke/Nordbahn	498	4.096	44,2	498	4.096	44,2	4	33	50,0	33	271	84,8	174	1.431	14,4
12065100	Gransee	393	6.667	72,3	393	6.667	72,3	8	136	87,5	56	950	100,0	81	1.374	28,4
12065117	Großwoltersdorf	13	1.693	61,5	13	1.693	61,5	0	0	0,0	0	0	0,0	3	391	33,3
12065136	Hennigsdorf	2.107	8.061	52,6	2.103	8.045	52,5	27	103	92,6	243	930	93,4	834	3.191	27,5
12065144	Hohen Neuendorf	1.373	5.343	43,7	1.368	5.324	43,5	6	23	66,7	97	377	90,7	508	1.977	16,7
12065165	Kremmen	401	5.486	46,9	401	5.486	46,9	3	41	100,0	38	520	92,1	185	2.531	17,8
12065180	Leegebruch	198	2.931	59,1	197	2.916	58,9	3	44	100,0	19	281	100,0	52	770	26,9
12065193	Liebenwalde	192	4.489	63,5	192	4.489	63,5	2	47	100,0	30	701	93,3	57	1.333	17,5
12065198	Löwenberger Land	331	4.095	48,0	331	4.095	48,0	8	99	75,0	30	371	96,7	126	1.559	8,7
12065225	Mühlenbecker Land	642	4.331	41,7	640	4.318	41,6	10	67	20,0	41	277	90,2	278	1.875	11,5
12065251	Oberkrämer	475	4.315	48,0	475	4.315	48,0	3	27	100,0	38	345	89,5	220	1.998	15,0
12065256	Oranienburg	3.594	8.154	54,2	3.584	8.131	54,1	22	50	86,4	395	896	89,4	1.299	2.947	21,9
12065276	Schönemark	18	4.009	72,2	18	4.009	72,2	0	0	0,0	6	1.336	100,0	4	891	0,0

Auszug aus PKS des Landes Brandenburg Jahr 2017
Kennzahlen für ausgewählte Deliktsbereiche

Schlüssel	Bezeichnung	Straftaten insgesamt			Straftaten ohne Aufenth.-, Asyl-, FreizügigkeitsG/EU			ST gg. die sex. Selbstbestimmung			Körperverletzung gesamt			Diebstahl insgesamt		
		erf. Fälle	HZ	AQ in %	erf. Fälle	HZ	AQ in %	erf. Fälle	HZ	AQ in %	erf. Fälle	HZ	AQ in %	erf. Fälle	HZ	AQ in %
12065301	Sonnenberg	14	1.720	35,7	14	1.720	35,7	0	0	0,0	1	123	100,0	5	614	0,0
12065310	Stechlin	39	3.215	48,7	39	3.215	48,7	1	82	100,0	4	330	100,0	14	1.154	21,4
12065332	Velten	918	7.770	51,6	916	7.753	51,5	11	93	90,9	93	787	94,6	302	2.556	17,9
12065356	Zehdenick	735	5.459	58,2	733	5.445	58,1	4	30	75,0	97	720	93,8	216	1.604	20,4
12066000	Landkreis Oberspreewald-Lausitz	7.039	6.287	52,7	7.011	6.262	52,5	59	53	88,1	545	487	93,2	3.275	2.925	28,0
12066008	Altdöbern	115	4.567	55,7	115	4.567	55,7	4	159	100,0	13	516	84,6	41	1.628	14,6
12066041	Bronkow	17	2.901	70,6	13	2.218	61,5	0	0	0,0	2	341	100,0	2	341	0,0
12066052	Calau	356	4.543	48,6	356	4.543	48,6	2	26	100,0	29	370	100,0	117	1.493	20,5
12066064	Frauendorf	14	2.038	85,7	14	2.038	85,7	0	0	0,0	0	0	0,0	3	437	0,0
12066104	Großkmehlen	16	1.451	37,5	16	1.451	37,5	0	0	0,0	0	0	0,0	8	725	12,5
12066112	Großräschen	436	5.053	64,4	436	5.053	64,4	9	104	100,0	44	510	95,5	166	1.924	35,5
12066116	Grünewald	1	193	0,0	1	193	0,0	0	0	0,0	0	0	0,0	1	193	0,0
12066120	Guteborn	5	938	80,0	5	938	80,0	0	0	0,0	2	375	100,0	1	188	100,0
12066124	Hermisdorf	15	1.884	60,0	15	1.884	60,0	1	126	100,0	3	377	100,0	6	754	33,3
12066132	Hohenbocka	23	2.352	73,9	23	2.352	73,9	1	102	100,0	2	204	100,0	5	511	20,0
12066168	Kroppen	4	590	0,0	4	590	0,0	0	0	0,0	0	0	0,0	1	147	0,0
12066176	Lauchhammer	767	5.186	57,8	767	5.186	57,8	5	34	80,0	66	446	93,9	367	2.481	36,2
12066188	Lindenau	22	2.969	72,7	22	2.969	72,7	0	0	0,0	2	270	100,0	5	675	20,0
12066196	Lübbenau/Spreewald	1.120	6.953	55,2	1.118	6.940	55,1	9	56	88,9	70	435	92,9	534	3.315	34,6
12066202	Luckaitztal	20	2.466	45,0	20	2.466	45,0	0	0	0,0	0	0	0,0	3	370	0,0
12066226	Neu-Seeland	52	8.799	46,2	52	8.799	46,2	1	169	100,0	2	338	100,0	27	4.569	14,8
12066228	Neupetershain	45	3.662	35,6	45	3.662	35,6	0	0	0,0	2	163	100,0	19	1.546	5,3
12066240	Ortrand	68	3.172	45,6	68	3.172	45,6	1	47	100,0	3	140	100,0	26	1.213	19,2
12066272	Ruhland	173	4.685	46,2	173	4.685	46,2	1	27	0,0	7	190	85,7	81	2.193	16,0
12066285	Schipkau	319	4.716	57,1	310	4.583	55,8	3	44	100,0	24	355	104,2	105	1.552	35,2
12066292	Schwarzbach	4	604	25,0	4	604	25,0	0	0	0,0	0	0	0,0	2	302	50,0
12066296	Schwarzheide	389	6.811	51,4	389	6.811	51,4	1	18	100,0	22	385	100,0	200	3.502	25,0
12066304	Senftenberg	2.484	10.027	50,2	2.473	9.983	49,9	20	81	80,0	198	799	90,4	1.262	5.094	26,1
12066316	Tettau	21	2.682	19,0	21	2.682	19,0	0	0	0,0	1	128	100,0	9	1.149	0,0
12066320	Vetschau/Spreewald	553	6.665	47,0	551	6.641	46,8	1	12	100,0	53	639	90,6	284	3.423	22,5
12067000	Landkreis Oder-Spree	12.295	6.875	56,1	11.594	6.483	53,4	112	63	88,4	805	450	91,1	4.924	2.753	29,8
12067024	Bad Saarow	251	4.590	40,2	250	4.572	40,0	0	0	0,0	18	329	83,3	117	2.140	11,1

Auszug aus PKS des Landes Brandenburg Jahr 2017
Kennzahlen für ausgewählte Deliktsbereiche

Schlüssel	Bezeichnung	Straftaten insgesamt			Straftaten ohne Aufenth.-, Asyl-, FreizügigkeitsG/EU			ST gg. die sex. Selbstbestimmung			Körperverletzung gesamt			Diebstahl insgesamt		
		erf. Fälle	HZ	AQ in %	erf. Fälle	HZ	AQ in %	erf. Fälle	HZ	AQ in %	erf. Fälle	HZ	AQ in %	erf. Fälle	HZ	AQ in %
12067036	Beeskow	483	5.964	53,0	483	5.964	53,0	5	62	100,0	29	358	89,7	164	2.025	25,6
12067040	Berkenbrück	49	4.876	71,4	48	4.776	72,9	2	199	100,0	4	398	100,0	15	1.493	26,7
12067072	Briesen (Mark)	248	8.911	66,9	181	6.504	54,7	0	0	0,0	7	252	100,0	69	2.479	17,4
12067076	Brieskow-Finkenheerd	59	2.565	55,9	58	2.522	55,2	0	0	0,0	7	304	100,0	16	696	6,3
12067112	Diensdorf-Radlow	14	2.469	21,4	14	2.469	21,4	0	0	0,0	0	0	0,0	5	882	0,0
12067120	Eisenhüttenstadt	3.025	11.491	64,5	2.588	9.831	58,4	28	106	89,3	165	627	89,7	1.391	5.284	49,2
12067124	Erkner	1.173	10.030	45,5	1.170	10.004	45,4	14	120	85,7	77	658	88,3	514	4.395	20,2
12067137	Friedland	61	2.050	52,5	60	2.017	51,7	0	0	0,0	4	134	100,0	21	706	28,6
12067144	Fürstenwalde/Spree	3.405	10.632	60,2	3.392	10.592	60,2	23	72	91,3	267	834	92,9	1.245	3.888	29,6
12067173	Gosen-Neu Zittau	149	4.850	43,6	149	4.850	43,6	3	98	100,0	13	423	92,3	76	2.474	18,4
12067180	Groß Lindow	27	1.573	25,9	27	1.573	25,9	0	0	0,0	0	0	0,0	12	699	0,0
12067201	Grünheide (Mark)	497	5.883	42,5	497	5.883	42,5	13	154	69,2	30	355	86,7	239	2.829	6,7
12067205	Grunow-Dammendorf	14	2.789	28,6	14	2.789	28,6	0	0	0,0	1	199	100,0	10	1.992	10,0
12067237	Jacobsdorf	350	18.548	80,3	216	11.447	68,5	0	0	0,0	3	159	100,0	54	2.862	46,3
12067288	Langewahl	16	1.909	37,5	15	1.790	33,3	1	119	100,0	0	0	0,0	7	835	0,0
12067292	Lawitz	5	839	20,0	5	839	20,0	0	0	0,0	0	0	0,0	4	671	0,0
12067324	Mixdorf	17	1.864	52,9	17	1.864	52,9	0	0	0,0	0	0	0,0	10	1.096	40,0
12067336	Müllrose	182	3.982	50,5	173	3.785	48,0	3	66	66,7	18	394	83,3	72	1.575	25,0
12067338	Neißemünde	43	2.704	30,2	43	2.704	30,2	0	0	0,0	3	189	66,7	25	1.572	12,0
12067357	Neuzelle	136	3.177	44,9	136	3.177	44,9	1	23	100,0	5	117	100,0	67	1.565	10,4
12067397	Ragow-Merz	5	986	60,0	5	986	60,0	0	0	0,0	0	0	0,0	3	592	33,3
12067408	Rauen	38	1.915	63,2	38	1.915	63,2	0	0	0,0	6	302	83,3	10	504	70,0
12067413	Reichenwalde	47	4.130	44,7	47	4.130	44,7	1	88	100,0	4	351	100,0	15	1.318	20,0
12067426	Rietz-Neuendorf	83	2.020	51,8	83	2.020	51,8	0	0	0,0	4	97	75,0	29	706	24,1
12067438	Schlaubetal	30	1.630	43,3	30	1.630	43,3	0	0	0,0	4	217	75,0	14	760	7,1
12067440	Schöneiche bei Berlin	458	3.712	39,3	454	3.680	38,8	1	8	100,0	34	276	91,2	159	1.289	13,8
12067458	Siehdichum	20	1.311	25,0	20	1.311	25,0	0	0	0,0	2	131	100,0	13	852	7,7
12067469	Spreehagen	167	5.167	52,7	167	5.167	52,7	0	0	0,0	15	464	93,3	51	1.578	7,8
12067473	Steinhöfel	146	3.340	62,3	127	2.906	57,5	5	114	100,0	15	343	100,0	44	1.007	27,3
12067481	Storkow (Mark)	476	5.248	49,2	475	5.237	49,1	6	66	83,3	28	309	96,4	173	1.907	26,6
12067493	Tauche	112	2.893	67,0	112	2.893	67,0	0	0	0,0	16	413	93,8	28	723	21,4
12067508	Vogelsang	34	4.677	11,8	34	4.677	11,8	0	0	0,0	0	0	0,0	27	3.714	3,7

Auszug aus PKS des Landes Brandenburg Jahr 2017
Kennzahlen für ausgewählte Deliktsbereiche

Schlüssel	Bezeichnung	Straftaten insgesamt			Straftaten ohne Aufenth.-, Asyl-, FreizügigkeitsG/EU			ST gg. die sex. Selbstbestimmung			Körperverletzung gesamt			Diebstahl insgesamt		
		erf. Fälle	HZ	AQ in %	erf. Fälle	HZ	AQ in %	erf. Fälle	HZ	AQ in %	erf. Fälle	HZ	AQ in %	erf. Fälle	HZ	AQ in %
12067520	Wendisch Rietz	77	5.029	44,2	77	5.029	44,2	1	65	100,0	11	718	90,9	41	2.678	22,0
12067528	Wiesenuau	36	2.859	47,2	35	2.780	45,7	2	159	100,0	1	79	100,0	20	1.589	15,0
12067544	Woltersdorf	318	3.896	37,7	318	3.896	37,7	3	37	100,0	13	159	84,6	155	1.899	14,2
12067552	Ziltendorf	44	2.880	63,6	36	2.356	55,6	0	0	0,0	1	65	100,0	9	589	11,1
12068000	Landkreis Ostprignitz-Ruppin	7.625	7.670	60,4	7.613	7.658	60,4	83	83	92,8	951	957	95,3	2.466	2.481	29,2
12068052	Breddin	38	4.289	89,5	38	4.289	89,5	1	113	100,0	4	451	100,0	10	1.129	70,0
12068072	Dabergotz	26	4.255	53,8	26	4.255	53,8	0	0	0,0	4	655	100,0	9	1.473	11,1
12068109	Dreetz	96	8.370	68,8	96	8.370	68,8	2	174	100,0	13	1.133	84,6	27	2.354	14,8
12068117	Fehrbellin	603	6.814	59,4	602	6.803	59,3	2	23	100,0	70	791	98,6	193	2.181	21,8
12068181	Heiligengrabe	189	4.270	50,3	188	4.248	50,0	5	113	100,0	12	271	91,7	65	1.469	12,3
12068188	Herzberg (Mark)	45	6.829	48,9	45	6.829	48,9	0	0	0,0	5	759	100,0	22	3.338	9,1
12068264	Kyritz	884	9.617	65,3	883	9.606	65,2	17	185	100,0	116	1.262	99,1	291	3.166	30,6
12068280	Lindow (Mark)	194	6.407	63,9	194	6.407	63,9	2	66	100,0	30	991	100,0	59	1.948	22,0
12068306	Märkisch Linden	59	5.026	69,5	59	5.026	69,5	0	0	0,0	3	256	100,0	16	1.363	25,0
12068320	Neuruppin	2.858	9.208	64,7	2.853	9.192	64,6	31	100	87,1	397	1.279	92,2	868	2.797	36,6
12068324	Neustadt (Dosse)	257	7.546	53,7	257	7.546	53,7	3	88	66,7	38	1.116	100,0	96	2.819	30,2
12068353	Rheinsberg	573	7.021	47,3	572	7.009	47,2	6	74	100,0	61	747	98,4	202	2.475	11,9
12068372	Rüthnick	12	2.454	25,0	12	2.454	25,0	0	0	0,0	0	0	0,0	2	409	50,0
12068409	Sieversdorf-Hohenofen	22	3.077	63,6	22	3.077	63,6	0	0	0,0	0	0	0,0	9	1.259	33,3
12068413	Storbeck-Frankendorf	10	2.114	50,0	10	2.114	50,0	0	0	0,0	0	0	0,0	4	846	0,0
12068417	Stüdenitz-Schönermark	9	1.554	77,8	9	1.554	77,8	0	0	0,0	1	173	100,0	0	0	0,0
12068425	Temnitzquell	51	6.755	58,8	51	6.755	58,8	0	0	0,0	3	397	100,0	26	3.444	23,1
12068426	Temnitztal	38	2.603	60,5	38	2.603	60,5	0	0	0,0	6	411	100,0	12	822	25,0
12068437	Vielitzsee	8	1.747	37,5	8	1.747	37,5	0	0	0,0	0	0	0,0	2	437	0,0
12068452	Walsleben	217	27.364	42,4	217	27.364	42,4	1	126	0,0	8	1.009	75,0	29	3.657	17,2
12068468	Wittstock/Dosse	1.101	7.704	58,9	1.099	7.690	58,8	8	56	100,0	133	931	96,2	400	2.799	33,5
12068477	Wusterhausen/Dosse	321	5.390	58,9	320	5.374	58,8	4	67	100,0	44	739	97,7	122	2.049	22,1
12068501	Zernitz-Lohm	14	1.609	50,0	14	1.609	50,0	1	115	100,0	3	345	100,0	2	230	0,0
12069000	Landkreis Potsdam-Mittelmark	11.453	5.397	51,1	11.440	5.391	51,1	60	28	86,7	934	440	93,0	4.667	2.199	26,9
12069017	Beelitz	618	5.080	48,2	618	5.080	48,2	3	25	66,7	59	485	96,6	237	1.948	20,7
12069018	Beetzsee	62	2.429	56,5	62	2.429	56,5	0	0	0,0	4	157	100,0	23	901	21,7
12069019	Beetzseeheide	21	3.004	52,4	21	3.004	52,4	0	0	0,0	1	143	100,0	12	1.717	33,3

Auszug aus PKS des Landes Brandenburg Jahr 2017
Kennzahlen für ausgewählte Deliktsbereiche

Schlüssel	Bezeichnung	Straftaten insgesamt			Straftaten ohne Aufenth.-, Asyl-, FreizügigkeitsG/EU			ST gg. die sex. Selbstbestimmung			Körperverletzung gesamt			Diebstahl insgesamt		
		erf. Fälle	HZ	AQ in %	erf. Fälle	HZ	AQ in %	erf. Fälle	HZ	AQ in %	erf. Fälle	HZ	AQ in %	erf. Fälle	HZ	AQ in %
12069020	Bad Belzig	815	7.334	49,2	815	7.334	49,2	7	63	114,3	66	594	87,9	243	2.187	19,8
12069028	Bensdorf	38	3.074	63,2	38	3.074	63,2	0	0	0,0	5	405	100,0	13	1.052	23,1
12069052	Borkheide	81	4.147	55,6	81	4.147	55,6	1	51	100,0	6	307	83,3	23	1.178	52,2
12069056	Borkwalde	63	4.237	60,3	63	4.237	60,3	0	0	0,0	10	672	100,0	12	807	25,0
12069076	Brück	172	4.301	51,2	172	4.301	51,2	1	25	100,0	30	750	96,7	65	1.625	15,4
12069089	Buckautal	26	5.242	57,7	26	5.242	57,7	0	0	0,0	1	202	100,0	8	1.613	12,5
12069216	Golzow	23	1.752	52,2	23	1.752	52,2	0	0	0,0	6	457	83,3	5	381	20,0
12069224	Görzke	41	3.325	56,1	41	3.325	56,1	0	0	0,0	4	324	75,0	14	1.135	21,4
12069232	Gräben	12	2.353	50,0	12	2.353	50,0	0	0	0,0	1	196	100,0	5	980	0,0
12069249	Groß Kreutz/Emster	300	3.625	55,0	300	3.625	55,0	2	24	50,0	25	302	100,0	116	1.402	14,7
12069270	Havelsee	96	2.959	53,1	96	2.959	53,1	1	31	100,0	9	277	100,0	29	894	17,2
12069304	Kleinmachnow	1.028	4.980	37,4	1.028	4.980	37,4	4	19	75,0	54	262	88,9	624	3.023	19,7
12069306	Kloster Lehnin	455	4.173	55,2	454	4.164	55,1	4	37	100,0	40	367	100,0	161	1.477	20,5
12069345	Linthe	142	15.848	46,5	142	15.848	46,5	0	0	0,0	2	223	50,0	61	6.808	49,2
12069397	Michendorf	650	5.297	44,3	649	5.289	44,2	1	8	100,0	21	171	95,2	182	1.483	15,9
12069402	Mühlenfließ	132	14.602	36,4	132	14.602	36,4	0	0	0,0	2	221	100,0	26	2.876	15,4
12069448	Niemegk	116	5.711	64,7	116	5.711	64,7	1	49	100,0	10	492	100,0	37	1.822	27,0
12069454	Nuthetal	340	3.795	51,5	340	3.795	51,5	0	0	0,0	19	212	84,2	163	1.820	42,3
12069460	Päwesin	20	3.839	45,0	20	3.839	45,0	2	384	100,0	2	384	100,0	9	1.727	11,1
12069470	Planebruch	13	1.271	61,5	13	1.271	61,5	0	0	0,0	3	293	100,0	5	489	20,0
12069474	Planetal	24	2.510	66,7	24	2.510	66,7	0	0	0,0	1	105	100,0	8	837	50,0
12069485	Rabenstein/Fläming	42	5.237	38,1	42	5.237	38,1	0	0	0,0	0	0	0,0	21	2.618	33,3
12069537	Rosenau	20	2.139	70,0	20	2.139	70,0	0	0	0,0	0	0	0,0	3	321	66,7
12069541	Roskow	38	3.199	47,4	38	3.199	47,4	0	0	0,0	2	168	100,0	25	2.104	32,0
12069590	Schwielowsee	502	4.751	47,6	502	4.751	47,6	8	76	100,0	47	445	97,9	218	2.063	16,1
12069596	Seddiner See	273	6.143	41,4	273	6.143	41,4	3	68	33,3	35	788	97,1	110	2.475	15,5
12069604	Stahnsdorf	672	4.409	47,8	671	4.403	47,7	5	33	100,0	65	427	93,8	300	1.969	21,3
12069616	Teltow	1.757	6.845	53,7	1.755	6.838	53,6	6	23	83,3	150	584	94,0	866	3.374	38,7
12069632	Treuenbrietzen	290	3.887	49,0	290	3.887	49,0	4	54	100,0	27	362	96,3	124	1.662	15,3
12069648	Wenzlow	15	2.762	33,3	15	2.762	33,3	0	0	0,0	1	184	100,0	3	552	33,3
12069656	Werder (Havel)	1.788	7.055	59,0	1.787	7.051	59,0	7	28	57,1	189	746	89,4	574	2.265	22,5
12069665	Wiesenburg/Mark	168	3.905	61,9	166	3.859	61,4	0	0	0,0	10	232	90,0	41	953	14,6

Auszug aus PKS des Landes Brandenburg Jahr 2017
Kennzahlen für ausgewählte Deliktbereiche

Schlüssel	Bezeichnung	Straftaten insgesamt			Straftaten ohne Aufenth.-, Asyl-, FreizügigkeitsG/EU			ST gg. die sex. Selbstbestimmung			Körperverletzung gesamt			Diebstahl insgesamt		
		erf. Fälle	HZ	AQ in %	erf. Fälle	HZ	AQ in %	erf. Fälle	HZ	AQ in %	erf. Fälle	HZ	AQ in %	erf. Fälle	HZ	AQ in %
12069680	Wollin	40	4.739	37,5	40	4.739	37,5	0	0	0,0	1	118	100,0	12	1.422	8,3
12069688	Wusterwitz	135	4.438	57,8	135	4.438	57,8	0	0	0,0	19	625	89,5	46	1.512	28,3
12069696	Ziesar	425	17.390	61,9	420	17.185	61,4	0	0	0,0	7	286	85,7	243	9.943	63,4
12070000	Landkreis Prignitz	4.832	6.210	63,0	4.826	6.202	63,0	51	66	90,2	581	747	92,8	1.564	2.010	35,0
12070008	Bad Wilsnack	103	3.997	54,4	103	3.997	54,4	1	39	100,0	19	737	100,0	38	1.475	10,5
12070028	Berge	24	3.113	79,2	24	3.113	79,2	0	0	0,0	6	778	100,0	8	1.038	100,0
12070052	Breese	41	2.789	73,2	41	2.789	73,2	2	136	100,0	7	476	100,0	6	408	16,7
12070060	Cumlosen	15	2.075	46,7	15	2.075	46,7	0	0	0,0	3	415	100,0	5	692	0,0
12070096	Gerdshagen	17	3.407	58,8	17	3.407	58,8	0	0	0,0	1	200	100,0	7	1.403	57,1
12070125	Groß Pankow (Prignitz)	126	3.180	70,6	126	3.180	70,6	0	0	0,0	16	404	100,0	35	883	31,4
12070145	Gülitz-Reetz	12	2.564	91,7	12	2.564	91,7	1	214	100,0	5	1.068	80,0	2	427	100,0
12070149	Gumtow	91	2.673	83,5	91	2.673	83,5	2	59	100,0	14	411	85,7	20	588	65,0
12070153	Halenbeck-Rohlsdorf	13	2.471	38,5	13	2.471	38,5	1	190	100,0	0	0	0,0	5	951	20,0
12070173	Karstädt	232	3.858	62,5	232	3.858	62,5	3	50	100,0	23	383	87,0	74	1.231	31,1
12070222	Kümmernitztal	21	5.497	71,4	21	5.497	71,4	0	0	0,0	2	524	100,0	10	2.618	60,0
12070236	Lanz	11	1.480	45,5	11	1.480	45,5	0	0	0,0	2	269	100,0	6	808	16,7
12070241	Legde/Quitzebel	10	1.681	20,0	10	1.681	20,0	0	0	0,0	1	168	100,0	7	1.176	0,0
12070244	Lenzen (Elbe)	137	6.343	52,6	137	6.343	52,6	1	46	100,0	6	278	100,0	60	2.778	18,3
12070246	Lenzerwische	13	2.895	53,8	13	2.895	53,8	0	0	0,0	2	445	100,0	6	1.336	0,0
12070266	Marienfließ	30	4.329	76,7	30	4.329	76,7	0	0	0,0	5	722	100,0	8	1.154	37,5
12070280	Meyenburg	120	5.644	75,8	119	5.597	75,6	1	47	100,0	13	611	100,0	32	1.505	43,8
12070296	Perleberg	1.009	8.159	70,9	1.008	8.151	70,8	14	113	85,7	149	1.205	91,9	267	2.159	43,1
12070300	Pirow	12	2.655	75,0	12	2.655	75,0	0	0	0,0	0	0	0,0	7	1.549	57,1
12070302	Plattenburg	164	4.807	61,0	164	4.807	61,0	5	147	80,0	32	938	100,0	41	1.202	24,4
12070316	Pritzwalk	789	6.548	57,2	786	6.523	57,0	9	75	66,7	80	664	85,0	260	2.158	43,5
12070325	Putlitz	122	4.459	67,2	122	4.459	67,2	0	0	0,0	8	292	100,0	39	1.425	25,6
12070348	Rühstädt	17	3.602	76,5	17	3.602	76,5	0	0	0,0	2	424	100,0	6	1.271	50,0
12070393	Triglitz	18	3.774	61,1	18	3.774	61,1	0	0	0,0	0	0	0,0	12	2.516	66,7
12070416	Weisen	39	4.029	56,4	39	4.029	56,4	0	0	0,0	4	413	100,0	12	1.240	8,3
12070424	Wittenberge	1.646	9.505	59,5	1.645	9.499	59,5	11	64	100,0	181	1.045	93,4	591	3.413	30,6
12071000	Landkreis Spree-Neiße	6.961	5.958	47,0	6.903	5.909	46,6	51	44	78,4	560	479	89,5	3.433	2.939	20,8
12071028	Briesen	10	1.311	60,0	7	917	42,9	1	131	100,0	1	131	100,0	2	262	0,0

Auszug aus PKS des Landes Brandenburg Jahr 2017
Kennzahlen für ausgewählte Deliktbereiche

Schlüssel	Bezeichnung	Straftaten insgesamt			Straftaten ohne Aufenth.-, Asyl-, FreizügigkeitsG/EU			ST gg. die sex. Selbstbestimmung			Körperverletzung gesamt			Diebstahl insgesamt		
		erf. Fälle	HZ	AQ in %	erf. Fälle	HZ	AQ in %	erf. Fälle	HZ	AQ in %	erf. Fälle	HZ	AQ in %	erf. Fälle	HZ	AQ in %
12071032	Burg (Spreewald)	170	3.937	39,4	170	3.937	39,4	1	23	100,0	16	371	81,3	75	1.737	6,7
12071041	Dissen-Striesow	15	1.511	60,0	15	1.511	60,0	0	0	0,0	0	0	0,0	7	705	42,9
12071044	Döbern	133	4.041	50,4	133	4.041	50,4	1	30	100,0	17	517	94,1	74	2.249	27,0
12071052	Drachhausen	16	1.990	43,8	16	1.990	43,8	0	0	0,0	0	0	0,0	9	1.119	22,2
12071057	Drebkau	193	3.440	60,1	193	3.440	60,1	3	53	100,0	17	303	94,1	49	873	26,5
12071060	Drehnow	3	558	33,3	3	558	33,3	0	0	0,0	0	0	0,0	1	186	0,0
12071074	Felixsee	53	2.743	45,3	53	2.743	45,3	0	0	0,0	4	207	75,0	21	1.087	14,3
12071076	Forst (Lausitz)	2.277	12.208	45,4	2.234	11.978	44,4	14	75	85,7	158	847	88,0	1.266	6.788	19,4
12071153	Groß Schacksdorf-Simmersdorf	99	8.887	74,7	98	8.797	74,5	1	90	100,0	17	1.526	94,1	17	1.526	17,6
12071160	Guben	1.363	7.801	41,4	1.360	7.784	41,3	11	63	81,8	107	612	87,9	683	3.909	21,5
12071164	Guhrow	14	2.692	85,7	14	2.692	85,7	1	192	100,0	4	769	100,0	7	1.346	71,4
12071176	Heinersbrück	13	2.241	23,1	13	2.241	23,1	0	0	0,0	0	0	0,0	10	1.724	0,0
12071185	Hornow-Wadelsdorf	0	0	0,0	0	0	0,0	0	0	0,0	0	0	0,0	0	0	0,0
12071189	Jämlitz-Klein Döben	9	1.903	33,3	9	1.903	33,3	0	0	0,0	1	211	100,0	4	846	25,0
12071193	Jänschwalde	81	5.182	60,5	81	5.182	60,5	0	0	0,0	6	384	100,0	30	1.919	16,7
12071244	Kolkwitz	317	3.450	50,5	316	3.439	50,3	1	11	100,0	32	348	87,5	129	1.404	17,1
12071294	Neiße-Malxetal	40	2.463	45,0	40	2.463	45,0	0	0	0,0	1	62	100,0	23	1.416	21,7
12071301	Neuhausen/Spree	176	3.554	59,7	169	3.413	58,0	0	0	0,0	22	444	72,7	47	949	10,6
12071304	Peitz	212	4.818	42,0	212	4.818	42,0	3	68	0,0	11	250	90,9	95	2.159	9,5
12071337	Schenkendöbern	97	2.685	49,5	97	2.685	49,5	3	83	100,0	4	111	100,0	38	1.052	7,9
12071341	Schmogrow-Fehrow	15	1.894	46,7	15	1.894	46,7	0	0	0,0	2	253	100,0	7	884	42,9
12071372	Spremberg	1.270	5.582	50,0	1.270	5.582	50,0	10	44	60,0	119	523	93,3	616	2.708	24,8
12071384	Tauer	16	2.292	62,5	16	2.292	62,5	0	0	0,0	3	430	100,0	7	1.003	28,6
12071386	Teichland	40	3.500	50,0	40	3.500	50,0	1	87	100,0	2	175	50,0	17	1.487	11,8
12071392	Tschernitz	26	2.075	26,9	26	2.075	26,9	0	0	0,0	0	0	0,0	17	1.357	5,9
12071401	Turnow-Preilack	17	1.482	35,3	17	1.482	35,3	0	0	0,0	1	87	100,0	8	697	12,5
12071408	Welzow	208	5.856	50,5	208	5.856	50,5	0	0	0,0	10	282	100,0	133	3.744	38,3
12071412	Werben	17	990	52,9	17	990	52,9	0	0	0,0	2	116	100,0	8	466	37,5
12071414	Wiesengrund	61	4.436	26,2	61	4.436	26,2	0	0	0,0	3	218	100,0	33	2.400	3,0
12072000	Landkreis Teltow-Fläming	10.834	6.575	55,4	10.801	6.555	55,3	120	73	86,7	1.040	631	92,3	4.192	2.544	27,0
12072002	Am Mellensee	150	2.244	59,3	150	2.244	59,3	1	15	100,0	15	224	93,3	47	703	25,5
12072014	Baruth/Mark	227	5.508	43,6	227	5.508	43,6	0	0	0,0	19	461	94,7	96	2.330	10,4

Auszug aus PKS des Landes Brandenburg Jahr 2017
Kennzahlen für ausgewählte Deliktbereiche

Schlüssel	Bezeichnung	Straftaten insgesamt			Straftaten ohne Aufenth.-, Asyl-, FreizügigkeitsG/EU			ST gg. die sex. Selbstbestimmung			Körperverletzung gesamt			Diebstahl insgesamt		
		erf. Fälle	HZ	AQ in %	erf. Fälle	HZ	AQ in %	erf. Fälle	HZ	AQ in %	erf. Fälle	HZ	AQ in %	erf. Fälle	HZ	AQ in %
12072017	Blankenfelde-Mahlow	1.642	6.101	46,3	1.637	6.082	46,1	8	30	87,5	128	476	93,8	720	2.675	20,0
12072053	Dahme/Mark	190	3.805	66,3	190	3.805	66,3	1	20	100,0	20	400	100,0	60	1.201	25,0
12072055	Dahmetal	6	1.261	50,0	6	1.261	50,0	0	0	0,0	0	0	0,0	3	630	0,0
12072120	Großbeeren	819	9.955	52,5	818	9.943	52,4	10	122	80,0	67	814	88,1	263	3.197	18,3
12072157	Ihlow	4	566	100,0	4	566	100,0	0	0	0,0	0	0	0,0	2	283	100,0
12072169	Jüterbog	704	5.720	56,0	703	5.712	55,9	9	73	88,9	74	601	98,6	274	2.226	35,0
12072232	Luckenwalde	2.111	10.287	62,9	2.095	10.209	62,6	23	112	82,6	200	975	86,0	758	3.694	40,9
12072240	Ludwigsfelde	1.995	7.903	51,3	1.991	7.887	51,2	29	115	93,1	190	753	94,7	964	3.819	23,8
12072297	Niedergörsdorf	249	4.079	64,3	249	4.079	64,3	2	33	100,0	25	410	96,0	56	917	33,9
12072298	Niederer Fläming	26	841	46,2	26	841	46,2	0	0	0,0	1	32	100,0	10	323	10,0
12072312	Nuthe-Urstromtal	197	2.974	50,8	196	2.959	50,5	0	0	0,0	22	332	95,5	50	755	22,0
12072340	Rangsdorf	543	4.864	45,3	543	4.864	45,3	4	36	100,0	43	385	93,0	252	2.257	15,1
12072426	Trebbin	501	5.288	61,1	501	5.288	61,1	9	95	88,9	64	676	85,9	165	1.742	20,0
12072477	Zossen	1.470	8.115	62,7	1.465	8.087	62,6	24	132	79,2	172	949	94,8	472	2.606	34,3
12073000	Landkreis Uckermark	7.747	6.409	63,2	7.675	6.349	62,9	76	63	90,8	918	759	92,8	2.339	1.935	35,7
12073008	Angermünde	980	7.103	69,5	963	6.980	69,0	10	72	100,0	127	920	93,7	287	2.080	37,6
12073032	Berkholz-Meyenburg	29	2.313	41,4	29	2.313	41,4	1	80	100,0	3	239	100,0	12	957	0,0
12073069	Boitzenburger Land	110	3.471	57,3	110	3.471	57,3	3	95	66,7	6	189	83,3	34	1.073	17,6
12073085	Brüssow	34	1.806	67,6	34	1.806	67,6	0	0	0,0	6	319	100,0	10	531	50,0
12073093	Carmzow-Wallmow	19	2.987	84,2	19	2.987	84,2	0	0	0,0	2	314	100,0	6	943	83,3
12073097	Casekow	75	3.960	73,3	70	3.696	71,4	0	0	0,0	10	528	90,0	19	1.003	52,6
12073157	Flieth-Stegelitz	25	4.613	44,0	22	4.059	36,4	0	0	0,0	0	0	0,0	4	738	25,0
12073189	Gartz (Oder)	90	3.579	68,9	90	3.579	68,9	0	0	0,0	10	398	90,0	25	994	36,0
12073201	Gerswalde	70	4.397	72,9	70	4.397	72,9	1	63	100,0	8	503	100,0	15	942	46,7
12073216	Göritz	15	1.892	66,7	15	1.892	66,7	1	126	0,0	1	126	100,0	4	504	75,0
12073225	Gramzow	40	2.109	60,0	40	2.109	60,0	1	53	100,0	6	316	100,0	14	738	21,4
12073261	Grünow	16	1.728	31,3	16	1.728	31,3	1	108	100,0	0	0	0,0	9	972	11,1
12073309	Hohenselchow-Groß Pinnow	24	3.057	83,3	24	3.057	83,3	1	127	100,0	7	892	100,0	3	382	66,7
12073384	Lychen	155	4.811	70,3	155	4.811	70,3	1	31	100,0	26	807	92,3	46	1.428	45,7
12073386	Mark Landin	40	4.012	65,0	40	4.012	65,0	0	0	0,0	8	802	100,0	11	1.103	18,2
12073393	Mescherin	39	4.863	64,1	35	4.364	60,0	0	0	0,0	4	499	100,0	17	2.120	23,5
12073396	Milmersdorf	61	4.213	67,2	61	4.213	67,2	0	0	0,0	7	483	85,7	17	1.174	17,6

Auszug aus PKS des Landes Brandenburg Jahr 2017
Kennzahlen für ausgewählte Deliktsbereiche

Schlüssel	Bezeichnung	Straftaten insgesamt			Straftaten ohne Aufenth.-, Asyl-, FreizügigkeitsG/EU			ST gg. die sex. Selbstbestimmung			Körperverletzung gesamt			Diebstahl insgesamt		
		erf. Fälle	HZ	AQ in %	erf. Fälle	HZ	AQ in %	erf. Fälle	HZ	AQ in %	erf. Fälle	HZ	AQ in %	erf. Fälle	HZ	AQ in %
12073404	Mittenwalde	9	2.452	55,6	9	2.452	55,6	0	0	0,0	0	0	0,0	3	817	0,0
12073429	Nordwestuckermark	92	2.154	55,4	92	2.154	55,4	0	0	0,0	13	304	92,3	25	585	8,0
12073430	Oberuckersee	83	4.935	63,9	83	4.935	63,9	0	0	0,0	4	238	100,0	19	1.130	15,8
12073440	Pinnow	50	5.708	80,0	50	5.708	80,0	0	0	0,0	6	685	83,3	7	799	14,3
12073452	Prenzlau	2.069	10.732	63,1	2.064	10.706	63,1	18	93	83,3	240	1.245	90,4	664	3.444	43,8
12073458	Randowtal	47	5.109	70,2	44	4.783	68,2	1	109	100,0	1	109	100,0	14	1.522	21,4
12073490	Schenkenberg	26	4.269	42,3	26	4.269	42,3	0	0	0,0	2	328	100,0	7	1.149	14,3
12073505	Schöneberg	38	4.524	47,4	38	4.524	47,4	0	0	0,0	5	595	100,0	14	1.667	14,3
12073520	Schönfeld	47	7.873	70,2	32	5.360	56,3	1	168	100,0	6	1.005	100,0	12	2.010	0,0
12073532	Schwedt/Oder	2.120	7.024	58,3	2.105	6.974	58,0	18	60	88,9	258	855	93,0	657	2.177	30,3
12073565	Tantow	28	3.590	67,9	26	3.333	65,4	0	0	0,0	2	256	100,0	6	769	16,7
12073569	Temmen-Ringenwalde	8	1.484	62,5	8	1.484	62,5	0	0	0,0	2	371	100,0	2	371	0,0
12073572	Templin	1.124	6.974	65,9	1.124	6.974	65,9	16	99	100,0	134	831	94,0	316	1.961	40,5
12073578	Uckerfelde	53	5.620	64,2	50	5.302	62,0	2	212	100,0	4	424	100,0	18	1.909	16,7
12073579	Uckerland	57	2.117	56,1	57	2.117	56,1	0	0	0,0	4	149	100,0	22	817	27,3
12073603	Passow	42	2.869	45,2	42	2.869	45,2	0	0	0,0	2	137	50,0	17	1.161	23,5
12073645	Zichow	32	5.654	90,6	32	5.654	90,6	0	0	0,0	4	707	100,0	3	530	0,0

Auszug aus PKS des Landes Brandenburg Jahr 2017
Kennzahlen für ausgewählte Deliktbereiche

Schlüssel	Bezeichnung	Diebstahl von Kraftwagen			Diebstahl von Fahrrädern			Ladendiebstahl			Wohnungseinbruchdiebstahl			Diebstahl in/aus Boden- und Kellerräumen...		
		erf. Fälle	HZ	AQ in %	erf. Fälle	HZ	AQ in %	erf. Fälle	HZ	AQ in %	erf. Fälle	HZ	AQ in %	erf. Fälle	HZ	AQ in %
12000000	Bundesland Brandenburg	2.513	101	20,2	12.243	491	11,2	8.960	359	90,7	3.167	127	22,4	3.717	149	15,1
12051000	Brandenburg an der Havel	57	80	19,3	354	494	6,2	312	435	88,8	66	92	30,3	102	142	9,8
12052000	Cottbus	157	156	12,7	1.007	1.003	10,1	585	583	86,7	105	105	20,0	517	515	11,2
12053000	Frankfurt (Oder)	148	254	23,0	349	600	5,2	552	949	94,0	51	88	25,5	213	366	10,8
12054000	Potsdam	236	137	27,1	1.416	824	20,9	1.504	875	91,8	176	102	12,5	423	246	31,9
12060000	Landkreis Barnim	124	69	21,8	686	382	9,8	538	300	88,3	237	132	13,9	283	158	28,6
12060005	Ahrensfelde	16	122	18,8	14	107	0,0	206	1.576	85,4	58	444	6,9	0	0	0,0
12060012	Althüttendorf	1	177	0,0	0	0	0,0	0	0	0,0	1	177	0,0	0	0	0,0
12060020	Bernau bei Berlin	37	98	10,8	187	496	17,1	78	207	92,3	30	80	23,3	49	130	36,7
12060024	Biesenthal	3	53	33,3	6	106	0,0	2	35	100,0	7	123	14,3	0	0	0,0
12060034	Breydin	0	0	0,0	1	131	0,0	0	0	0,0	0	0	0,0	0	0	0,0
12060036	Britz	0	0	0,0	3	141	33,3	0	0	0,0	0	0	0,0	0	0	0,0
12060045	Chorin	1	44	0,0	0	0	0,0	1	44	100,0	2	87	50,0	0	0	0,0
12060052	Eberswalde	30	75	20,0	189	472	10,1	216	540	95,4	43	107	16,3	222	555	26,1
12060068	Friedrichswalde	0	0	0,0	0	0	0,0	0	0	0,0	1	125	0,0	0	0	0,0
12060092	Hohenfinow	0	0	0,0	0	0	0,0	0	0	0,0	0	0	0,0	1	189	100,0
12060100	Joachimsthal	2	58	50,0	0	0	0,0	2	58	50,0	2	58	50,0	0	0	0,0
12060128	Liepe	0	0	0,0	0	0	0,0	0	0	0,0	0	0	0,0	0	0	0,0
12060149	Lunow-Stolzenhagen	1	83	0,0	0	0	0,0	0	0	0,0	0	0	0,0	0	0	0,0
12060154	Marienwerder	0	0	0,0	1	59	0,0	0	0	0,0	2	118	0,0	0	0	0,0
12060161	Melchow	0	0	0,0	2	215	0,0	0	0	0,0	0	0	0,0	0	0	0,0
12060172	Niederfinow	1	167	0,0	1	167	100,0	0	0	0,0	0	0	0,0	0	0	0,0
12060176	Oderberg	1	46	100,0	2	92	50,0	1	46	100,0	1	46	0,0	0	0	0,0
12060181	Panketal	7	34	28,6	174	855	5,2	4	20	50,0	45	221	15,6	0	0	0,0
12060185	Parsteinsee	0	0	0,0	0	0	0,0	0	0	0,0	1	185	0,0	1	185	0,0
12060192	Rüdnitz	1	52	0,0	5	260	0,0	0	0	0,0	1	52	0,0	0	0	0,0
12060198	Schorfheide	4	40	0,0	9	90	0,0	9	90	66,7	5	50	60,0	7	70	42,9
12060250	Sydower Fließ	1	107	0,0	0	0	0,0	0	0	0,0	0	0	0,0	0	0	0,0
12060269	Wandlitz	10	45	60,0	84	376	4,8	13	58	46,2	30	134	6,7	3	13	0,0
12060280	Werneuchen	7	82	28,6	8	93	0,0	6	70	33,3	8	93	0,0	0	0	0,0
12060296	Ziethen	1	226	100,0	0	0	0,0	0	0	0,0	0	0	0,0	0	0	0,0
12061000	Landkreis Dahme-Spreewald	214	129	13,6	860	518	6,4	449	270	83,1	245	148	12,2	116	70	4,3

Auszug aus PKS des Landes Brandenburg Jahr 2017
Kennzahlen für ausgewählte Deliktbereiche

Schlüssel	Bezeichnung	Diebstahl von Kraftwagen			Diebstahl von Fahrrädern			Ladendiebstahl			Wohnungseinbruchdiebstahl			Diebstahl in/aus Boden- und Kellerräumen...		
		erf. Fälle	HZ	AQ in %	erf. Fälle	HZ	AQ in %	erf. Fälle	HZ	AQ in %	erf. Fälle	HZ	AQ in %	erf. Fälle	HZ	AQ in %
12061005	Alt Zauche-Wußwerk	0	0	0,0	0	0	0,0	0	0	0,0	0	0	0,0	0	0	0,0
12061017	Bersteland	1	111	0,0	2	222	0,0	0	0	0,0	0	0	0,0	0	0	0,0
12061020	Bestensee	9	120	11,1	23	307	0,0	14	187	100,0	13	173	15,4	3	40	0,0
12061061	Byhleguhre-Byhlen	0	0	0,0	0	0	0,0	0	0	0,0	0	0	0,0	0	0	0,0
12061097	Drahnisdorf	0	0	0,0	1	163	0,0	0	0	0,0	0	0	0,0	0	0	0,0
12061112	Eichwalde	5	77	0,0	121	1.864	2,5	2	31	100,0	10	154	0,0	2	31	0,0
12061164	Golßen	1	39	0,0	1	39	0,0	1	39	100,0	1	39	0,0	1	39	0,0
12061192	Groß Köris	2	88	50,0	2	88	0,0	0	0	0,0	7	309	0,0	0	0	0,0
12061216	Halbe	2	81	50,0	6	244	16,7	2	81	50,0	9	366	0,0	0	0	0,0
12061217	Heidesee	2	28	50,0	10	141	10,0	0	0	0,0	13	184	7,7	0	0	0,0
12061219	Heideblick	1	28	100,0	1	28	0,0	0	0	0,0	1	28	0,0	0	0	0,0
12061224	Jamlitz	0	0	0,0	1	188	0,0	0	0	0,0	0	0	0,0	0	0	0,0
12061244	Kasel-Golzig	0	0	0,0	0	0	0,0	0	0	0,0	1	146	0,0	0	0	0,0
12061260	Königs Wusterhausen	78	214	9,0	334	916	4,5	107	293	91,6	66	181	15,2	36	99	2,8
12061265	Krausnick-Groß Wasserburg	4	668	0,0	0	0	0,0	1	167	100,0	1	167	0,0	0	0	0,0
12061308	Lieberose	0	0	0,0	1	74	0,0	0	0	0,0	1	74	0,0	0	0	0,0
12061316	Lübben (Spreewald)	15	108	13,3	114	822	15,8	93	671	92,5	5	36	40,0	12	87	16,7
12061320	Luckau	4	42	25,0	12	125	25,0	19	198	89,5	5	52	40,0	3	31	33,3
12061328	Märkisch Buchholz	0	0	0,0	0	0	0,0	0	0	0,0	3	382	0,0	0	0	0,0
12061329	Märkische Heide	3	77	66,7	1	26	0,0	0	0	0,0	1	26	0,0	0	0	0,0
12061332	Mittenwalde	15	168	6,7	7	78	28,6	4	45	75,0	11	123	0,0	0	0	0,0
12061344	Münchehofe	0	0	0,0	0	0	0,0	0	0	0,0	0	0	0,0	0	0	0,0
12061352	Neu Zauche	1	90	0,0	1	90	0,0	0	0	0,0	2	180	0,0	0	0	0,0
12061405	Rietzneuendorf-Staakow	0	0	0,0	0	0	0,0	0	0	0,0	0	0	0,0	0	0	0,0
12061428	Schlepzig	0	0	0,0	1	164	0,0	0	0	0,0	0	0	0,0	0	0	0,0
12061433	Schönefeld	36	250	5,6	30	208	10,0	63	437	47,6	40	277	10,0	48	333	2,1
12061435	Schönwald	0	0	0,0	1	85	0,0	0	0	0,0	3	256	0,0	0	0	0,0
12061444	Schulzendorf	5	63	40,0	10	126	20,0	8	100	25,0	15	188	26,7	0	0	0,0
12061448	Schwerin	1	123	100,0	0	0	0,0	0	0	0,0	3	368	0,0	0	0	0,0
12061450	Schwielochsee	1	67	100,0	1	67	0,0	0	0	0,0	0	0	0,0	0	0	0,0
12061470	Spreewaldheide	0	0	0,0	0	0	0,0	0	0	0,0	0	0	0,0	0	0	0,0
12061471	Steinreich	0	0	0,0	0	0	0,0	0	0	0,0	2	397	0,0	0	0	0,0

Auszug aus PKS des Landes Brandenburg Jahr 2017
Kennzahlen für ausgewählte Deliktbereiche

Schlüssel	Bezeichnung	Diebstahl von Kraftwagen			Diebstahl von Fahrrädern			Ladendiebstahl			Wohnungseinbruchdiebstahl			Diebstahl in/aus Boden- und Kellerräumen...		
		erf. Fälle	HZ	AQ in %	erf. Fälle	HZ	AQ in %	erf. Fälle	HZ	AQ in %	erf. Fälle	HZ	AQ in %	erf. Fälle	HZ	AQ in %
12061476	Straupitz	0	0	0,0	1	105	0,0	0	0	0,0	0	0	0,0	0	0	0,0
12061492	Teupitz	4	214	25,0	0	0	0,0	0	0	0,0	4	214	0,0	1	54	0,0
12061510	Unterspreewald	1	118	0,0	0	0	0,0	4	473	50,0	0	0	0,0	0	0	0,0
12061540	Wildau	17	169	17,6	69	686	4,3	124	1.233	88,7	10	99	10,0	8	80	0,0
12061572	Zeuthen	6	53	16,7	109	967	2,8	7	62	85,7	18	160	22,2	2	18	0,0
12062000	Landkreis Elbe-Elster	33	32	42,4	337	323	10,7	285	273	86,7	89	85	30,3	170	163	11,8
12062024	Bad Liebenwerda	5	54	0,0	30	323	10,0	27	291	100,0	15	162	26,7	12	129	16,7
12062088	Crinitz	0	0	0,0	0	0	0,0	0	0	0,0	1	82	0,0	1	82	0,0
12062092	Doberlug-Kirchhain	1	11	0,0	36	392	11,1	25	272	56,0	10	109	10,0	37	403	27,0
12062124	Elsterwerda	4	49	0,0	44	542	6,8	45	554	95,6	1	12	0,0	29	357	0,0
12062128	Falkenberg/Elster	1	15	100,0	24	372	8,3	9	139	88,9	9	139	77,8	10	155	0,0
12062134	Fichtwald	0	0	0,0	0	0	0,0	0	0	0,0	0	0	0,0	0	0	0,0
12062140	Finsterwalde	3	18	66,7	99	600	11,1	123	746	88,6	20	121	30,0	34	206	11,8
12062177	Gorden-Staupitz	0	0	0,0	1	105	0,0	0	0	0,0	1	105	0,0	0	0	0,0
12062196	Gröden	0	0	0,0	4	290	0,0	2	145	100,0	0	0	0,0	3	218	0,0
12062208	Großthiemig	0	0	0,0	0	0	0,0	0	0	0,0	0	0	0,0	0	0	0,0
12062219	Heideland	0	0	0,0	0	0	0,0	0	0	0,0	1	189	100,0	0	0	0,0
12062224	Herzberg/Elster	10	110	20,0	56	613	19,6	38	416	86,8	7	77	28,6	18	197	0,0
12062232	Hirschfeld	0	0	0,0	1	80	0,0	0	0	0,0	0	0	0,0	0	0	0,0
12062237	Hohenbucko	0	0	0,0	0	0	0,0	0	0	0,0	0	0	0,0	0	0	0,0
12062240	Hohenleipisch	1	49	0,0	0	0	0,0	0	0	0,0	1	49	0,0	0	0	0,0
12062282	Kremitzau	0	0	0,0	0	0	0,0	0	0	0,0	0	0	0,0	0	0	0,0
12062289	Lebusa	0	0	0,0	0	0	0,0	0	0	0,0	0	0	0,0	0	0	0,0
12062293	Lichterfeld-Schacksdorf	1	90	100,0	6	541	16,7	0	0	0,0	2	180	100,0	0	0	0,0
12062333	Massen-Niederlausitz	2	104	50,0	10	521	0,0	14	730	71,4	1	52	100,0	2	104	0,0
12062336	Merzdorf	0	0	0,0	0	0	0,0	0	0	0,0	0	0	0,0	0	0	0,0
12062341	Mühlberg/Elbe	1	26	100,0	0	0	0,0	2	52	50,0	4	105	25,0	1	26	0,0
12062372	Plessa	0	0	0,0	5	187	0,0	0	0	0,0	2	75	0,0	1	37	0,0
12062410	Röderland	1	26	0,0	7	179	0,0	0	0	0,0	2	51	0,0	2	51	0,0
12062417	Rückersdorf	1	72	100,0	1	72	0,0	0	0	0,0	3	216	0,0	2	144	0,0
12062425	Sallgast	0	0	0,0	0	0	0,0	0	0	0,0	0	0	0,0	0	0	0,0
12062440	Schilda	0	0	0,0	0	0	0,0	0	0	0,0	1	214	0,0	0	0	0,0

Auszug aus PKS des Landes Brandenburg Jahr 2017
Kennzahlen für ausgewählte Deliktbereiche

Schlüssel	Bezeichnung	Diebstahl von Kraftwagen			Diebstahl von Fahrrädern			Ladendiebstahl			Wohnungseinbruchdiebstahl			Diebstahl in/aus Boden- und Kellerräumen...		
		erf. Fälle	HZ	AQ in %	erf. Fälle	HZ	AQ in %	erf. Fälle	HZ	AQ in %	erf. Fälle	HZ	AQ in %	erf. Fälle	HZ	AQ in %
12062445	Schlieben	0	0	0,0	0	0	0,0	0	0	0,0	2	83	0,0	0	0	0,0
12062453	Schönborn	1	64	100,0	0	0	0,0	0	0	0,0	0	0	0,0	0	0	0,0
12062461	Schönwalde	0	0	0,0	3	97	0,0	0	0	0,0	0	0	0,0	0	0	0,0
12062464	Schraden	0	0	0,0	0	0	0,0	0	0	0,0	1	198	0,0	0	0	0,0
12062469	Sonnenwalde	0	0	0,0	5	153	0,0	0	0	0,0	2	61	0,0	3	92	0,0
12062492	Tröbitz	0	0	0,0	2	280	0,0	0	0	0,0	0	0	0,0	8	1.119	0,0
12062500	Uebigau-Wahrenbrück	1	19	100,0	3	56	33,3	0	0	0,0	3	56	66,7	7	131	57,1
12063000	Landkreis Havelland	127	80	15,0	879	550	13,4	484	303	89,3	200	125	53,5	258	162	15,5
12063036	Brieselang	9	78	0,0	38	329	5,3	11	95	81,8	16	139	43,8	1	9	0,0
12063056	Dallgow-Döberitz	12	121	0,0	64	644	7,8	132	1.328	90,2	30	302	73,3	3	30	0,0
12063080	Falkensee	46	107	15,2	301	698	7,0	55	128	89,1	68	158	77,9	17	39	11,8
12063088	Friesack	1	39	100,0	0	0	0,0	3	117	66,7	7	273	0,0	4	156	100,0
12063094	Gollenberg	0	0	0,0	0	0	0,0	0	0	0,0	0	0	0,0	0	0	0,0
12063112	Großderschau	0	0	0,0	1	225	0,0	0	0	0,0	0	0	0,0	0	0	0,0
12063134	Havelaue	0	0	0,0	0	0	0,0	0	0	0,0	0	0	0,0	0	0	0,0
12063142	Wiesenaue	1	130	100,0	0	0	0,0	0	0	0,0	0	0	0,0	0	0	0,0
12063148	Ketzin	4	62	50,0	5	77	0,0	3	46	100,0	3	46	0,0	1	15	0,0
12063161	Kleßen-Görne	0	0	0,0	1	278	0,0	0	0	0,0	0	0	0,0	0	0	0,0
12063165	Kotzen	0	0	0,0	1	167	0,0	0	0	0,0	2	333	100,0	0	0	0,0
12063186	Märkisch Luch	0	0	0,0	0	0	0,0	0	0	0,0	0	0	0,0	0	0	0,0
12063189	Milower Land	1	23	0,0	1	23	0,0	1	23	100,0	2	46	50,0	0	0	0,0
12063202	Mühlenberge	0	0	0,0	0	0	0,0	0	0	0,0	0	0	0,0	0	0	0,0
12063208	Nauen	15	86	20,0	65	373	4,6	48	275	87,5	24	138	29,2	95	545	17,9
12063212	Nennhausen	1	53	0,0	3	159	0,0	0	0	0,0	0	0	0,0	1	53	100,0
12063228	Paulinenaue	1	80	0,0	3	239	0,0	0	0	0,0	0	0	0,0	1	80	0,0
12063240	Pessin	1	151	0,0	0	0	0,0	0	0	0,0	0	0	0,0	0	0	0,0
12063244	Premnitz	6	71	66,7	30	356	3,3	35	416	100,0	8	95	25,0	18	214	11,1
12063252	Rathenow	9	37	0,0	328	1.353	25,6	140	577	90,7	11	45	9,1	89	367	15,7
12063256	Retzow	0	0	0,0	0	0	0,0	0	0	0,0	0	0	0,0	1	196	0,0
12063260	Rhinow	1	62	0,0	1	62	0,0	0	0	0,0	1	62	100,0	4	248	0,0
12063273	Schönwalde-Glien	4	42	0,0	6	63	33,3	0	0	0,0	15	158	60,0	0	0	0,0
12063274	Seeblick	0	0	0,0	0	0	0,0	0	0	0,0	0	0	0,0	0	0	0,0

Auszug aus PKS des Landes Brandenburg Jahr 2017
Kennzahlen für ausgewählte Deliktbereiche

Schlüssel	Bezeichnung	Diebstahl von Kraftwagen			Diebstahl von Fahrrädern			Ladendiebstahl			Wohnungseinbruchdiebstahl			Diebstahl in/aus Boden- und Kellerräumen...		
		erf. Fälle	HZ	AQ in %	erf. Fälle	HZ	AQ in %	erf. Fälle	HZ	AQ in %	erf. Fälle	HZ	AQ in %	erf. Fälle	HZ	AQ in %
12063293	Stechow-Ferchesar	1	110	0,0	0	0	0,0	0	0	0,0	0	0	0,0	0	0	0,0
12063357	Wustermark	14	157	7,1	31	347	0,0	56	627	80,4	13	145	15,4	23	257	0,0
12064000	Landkreis Märkisch-Oderland	170	89	26,5	778	406	7,5	446	233	87,4	333	174	18,0	195	102	10,8
12064009	Alt Tucheband	0	0	0,0	0	0	0,0	0	0	0,0	1	126	100,0	1	126	0,0
12064029	Altlandsberg	3	32	33,3	10	108	40,0	1	11	100,0	16	172	6,3	3	32	0,0
12064044	Bad Freienwalde (Oder)	9	73	22,2	11	89	9,1	66	536	92,4	15	122	33,3	8	65	37,5
12064053	Beiersdorf-Freudenberg	0	0	0,0	0	0	0,0	0	0	0,0	0	0	0,0	0	0	0,0
12064057	Bleyen-Genschmar	0	0	0,0	0	0	0,0	0	0	0,0	1	216	0,0	0	0	0,0
12064061	Bliesdorf	0	0	0,0	2	175	0,0	0	0	0,0	0	0	0,0	0	0	0,0
12064084	Buckow (Märkische Schweiz)	0	0	0,0	0	0	0,0	0	0	0,0	0	0	0,0	0	0	0,0
12064125	Falkenberg	0	0	0,0	1	45	0,0	4	180	100,0	2	90	50,0	0	0	0,0
12064128	Falkenhagen (Mark)	0	0	0,0	1	143	0,0	0	0	0,0	0	0	0,0	0	0	0,0
12064130	Fichtenhöhe	0	0	0,0	1	199	0,0	0	0	0,0	1	199	0,0	0	0	0,0
12064136	Fredersdorf-Vogelsdorf	7	52	0,0	121	892	5,8	26	192	80,8	19	140	26,3	1	7	0,0
12064153	Garzau-Garzin	0	0	0,0	0	0	0,0	0	0	0,0	2	437	100,0	1	218	0,0
12064172	Golzow	0	0	0,0	0	0	0,0	0	0	0,0	4	481	0,0	0	0	0,0
12064190	Gusow-Platkow	0	0	0,0	7	563	0,0	0	0	0,0	3	241	66,7	0	0	0,0
12064205	Heckelberg-Brunow	0	0	0,0	0	0	0,0	0	0	0,0	0	0	0,0	0	0	0,0
12064222	Höhenland	0	0	0,0	0	0	0,0	0	0	0,0	0	0	0,0	0	0	0,0
12064227	Hoppegarten	24	135	16,7	163	915	4,3	52	292	69,2	51	286	13,7	11	62	0,0
12064266	Küstriner Vorland	1	39	100,0	8	314	25,0	1	39	100,0	3	118	33,3	5	196	20,0
12064268	Lebus	0	0	0,0	1	32	0,0	2	64	50,0	3	95	33,3	0	0	0,0
12064274	Letschin	0	0	0,0	11	275	9,1	1	25	100,0	4	100	50,0	4	100	25,0
12064288	Lietzen	0	0	0,0	1	130	100,0	0	0	0,0	2	260	0,0	0	0	0,0
12064290	Lindendorf	2	148	0,0	10	742	10,0	0	0	0,0	1	74	100,0	1	74	0,0
12064303	Märkische Höhe	3	525	66,7	0	0	0,0	0	0	0,0	1	175	0,0	0	0	0,0
12064317	Müncheberg	7	103	57,1	9	132	0,0	7	103	85,7	6	88	16,7	2	29	0,0
12064336	Neuenhagen bei Berlin	13	73	15,4	127	710	3,9	14	78	92,9	31	173	6,5	4	22	0,0
12064340	Neuhardenberg	8	306	25,0	1	38	100,0	0	0	0,0	3	115	0,0	1	38	0,0
12064349	Neulewin	2	221	0,0	3	331	0,0	0	0	0,0	3	331	0,0	1	110	0,0
12064365	Neutrebbin	0	0	0,0	0	0	0,0	1	72	100,0	0	0	0,0	1	72	0,0
12064370	Oberbarnim	2	139	50,0	0	0	0,0	0	0	0,0	1	69	100,0	1	69	100,0

Auszug aus PKS des Landes Brandenburg Jahr 2017
Kennzahlen für ausgewählte Deliktbereiche

Schlüssel	Bezeichnung	Diebstahl von Kraftwagen			Diebstahl von Fahrrädern			Ladendiebstahl			Wohnungseinbruchdiebstahl			Diebstahl in/aus Boden- und Kellerräumen...		
		erf. Fälle	HZ	AQ in %	erf. Fälle	HZ	AQ in %	erf. Fälle	HZ	AQ in %	erf. Fälle	HZ	AQ in %	erf. Fälle	HZ	AQ in %
12064371	Oderau	0	0	0,0	0	0	0,0	0	0	0,0	3	189	0,0	0	0	0,0
12064380	Petershagen/Eggersdorf	12	82	8,3	62	421	6,5	7	48	100,0	44	299	13,6	3	20	0,0
12064388	Podelzig	0	0	0,0	0	0	0,0	0	0	0,0	0	0	0,0	0	0	0,0
12064393	Prötzel	0	0	0,0	0	0	0,0	0	0	0,0	0	0	0,0	0	0	0,0
12064408	Rehfelde	2	41	100,0	10	206	0,0	7	144	85,7	9	186	11,1	0	0	0,0
12064417	Reichenow-Möglin	0	0	0,0	0	0	0,0	0	0	0,0	1	183	0,0	0	0	0,0
12064420	Reitwein	0	0	0,0	0	0	0,0	0	0	0,0	0	0	0,0	0	0	0,0
12064428	Rüdersdorf bei Berlin	26	169	46,2	16	104	12,5	46	299	97,8	38	247	28,9	7	46	0,0
12064448	Seelow	8	147	12,5	22	404	18,2	57	1.046	82,5	7	128	28,6	13	238	23,1
12064472	Strausberg	32	121	28,1	156	591	7,1	146	553	89,7	44	167	11,4	91	345	8,8
12064480	Treplin	0	0	0,0	0	0	0,0	0	0	0,0	0	0	0,0	0	0	0,0
12064482	Vierlinden	0	0	0,0	4	271	50,0	0	0	0,0	1	68	0,0	0	0	0,0
12064484	Waldsiefersdorf	0	0	0,0	1	124	0,0	0	0	0,0	0	0	0,0	0	0	0,0
12064512	Wriezen	9	123	11,1	19	259	26,3	8	109	100,0	12	164	16,7	36	491	11,1
12064538	Zechin	0	0	0,0	0	0	0,0	0	0	0,0	0	0	0,0	0	0	0,0
12064539	Zeschdorf	0	0	0,0	0	0	0,0	0	0	0,0	1	80	0,0	0	0	0,0
12065000	Landkreis Oberhavel	130	62	23,8	1.084	520	5,8	325	156	90,2	365	175	24,4	120	58	10,0
12065036	Birkenwerder	4	50	25,0	67	836	4,5	12	150	91,7	28	349	10,7	0	0	0,0
12065084	Fürstenberg/Havel	2	34	50,0	20	340	20,0	7	119	85,7	6	102	16,7	3	51	0,0
12065096	Glienicke/Nordbahn	5	41	20,0	20	164	0,0	4	33	100,0	43	354	9,3	1	8	0,0
12065100	Gransee	4	68	25,0	15	254	13,3	2	34	100,0	4	68	75,0	2	34	0,0
12065117	Großwoltersdorf	0	0	0,0	0	0	0,0	0	0	0,0	0	0	0,0	0	0	0,0
12065136	Hennigsdorf	22	84	50,0	163	624	7,4	52	199	94,2	78	298	59,0	32	122	15,6
12065144	Hohen Neuendorf	10	39	10,0	184	716	5,4	45	175	88,9	60	233	11,7	5	19	0,0
12065165	Kremmen	15	205	20,0	21	287	0,0	11	150	72,7	16	219	25,0	0	0	0,0
12065180	Leegebruch	0	0	0,0	12	178	0,0	6	89	83,3	5	74	0,0	1	15	0,0
12065193	Liebenwalde	2	47	100,0	3	70	0,0	1	23	0,0	4	94	50,0	4	94	0,0
12065198	Löwenberger Land	2	25	0,0	9	111	0,0	1	12	0,0	5	62	40,0	1	12	0,0
12065225	Mühlenbecker Land	7	47	14,3	89	600	2,2	9	61	100,0	35	236	11,4	0	0	0,0
12065251	Oberkrämer	4	36	0,0	16	145	0,0	2	18	100,0	19	173	21,1	0	0	0,0
12065256	Oranienburg	43	98	14,0	364	826	6,3	148	336	93,9	43	98	11,6	47	107	8,5
12065276	Schönemark	0	0	0,0	1	223	0,0	0	0	0,0	1	223	0,0	0	0	0,0

Auszug aus PKS des Landes Brandenburg Jahr 2017
Kennzahlen für ausgewählte Deliktbereiche

Schlüssel	Bezeichnung	Diebstahl von Kraftwagen			Diebstahl von Fahrrädern			Ladendiebstahl			Wohnungseinbruchdiebstahl			Diebstahl in/aus Boden- und Kellerräumen...		
		erf. Fälle	HZ	AQ in %	erf. Fälle	HZ	AQ in %	erf. Fälle	HZ	AQ in %	erf. Fälle	HZ	AQ in %	erf. Fälle	HZ	AQ in %
12065301	Sonnenberg	0	0	0,0	0	0	0,0	0	0	0,0	0	0	0,0	0	0	0,0
12065310	Stechlin	0	0	0,0	0	0	0,0	0	0	0,0	2	165	0,0	0	0	0,0
12065332	Velten	7	59	28,6	45	381	6,7	22	186	68,2	9	76	22,2	17	144	5,9
12065356	Zehdenick	3	22	33,3	55	409	7,3	3	22	100,0	7	52	28,6	7	52	28,6
12066000	Landkreis Oberspreewald-Lausitz	109	97	19,3	610	545	11,3	406	363	93,3	92	82	39,1	289	258	9,0
12066008	Altdöbern	1	40	0,0	7	278	14,3	2	79	100,0	2	79	0,0	0	0	0,0
12066041	Bronkow	0	0	0,0	0	0	0,0	0	0	0,0	0	0	0,0	0	0	0,0
12066052	Calau	7	89	0,0	23	294	17,4	6	77	100,0	5	64	0,0	6	77	0,0
12066064	Frauendorf	0	0	0,0	0	0	0,0	0	0	0,0	0	0	0,0	0	0	0,0
12066104	Großkmehlen	1	91	0,0	0	0	0,0	0	0	0,0	1	91	0,0	0	0	0,0
12066112	Großräschen	8	93	25,0	25	290	12,0	37	429	83,8	3	35	33,3	10	116	0,0
12066116	Grünewald	0	0	0,0	0	0	0,0	0	0	0,0	0	0	0,0	0	0	0,0
12066120	Guteborn	0	0	0,0	0	0	0,0	0	0	0,0	0	0	0,0	0	0	0,0
12066124	Hermsdorf	0	0	0,0	0	0	0,0	0	0	0,0	0	0	0,0	0	0	0,0
12066132	Hohenbocka	0	0	0,0	1	102	0,0	0	0	0,0	1	102	100,0	1	102	0,0
12066168	Kroppen	0	0	0,0	0	0	0,0	0	0	0,0	0	0	0,0	0	0	0,0
12066176	Lauchhammer	2	14	50,0	41	277	17,1	75	507	96,0	6	41	50,0	26	176	7,7
12066188	Lindenau	0	0	0,0	1	135	0,0	0	0	0,0	0	0	0,0	0	0	0,0
12066196	Lübbenau/Spreewald	35	217	28,6	114	708	7,9	79	490	96,2	17	106	35,3	27	168	7,4
12066202	Luckaitztal	0	0	0,0	1	123	0,0	0	0	0,0	0	0	0,0	0	0	0,0
12066226	Neu-Seeland	1	169	0,0	2	338	50,0	0	0	0,0	2	338	100,0	0	0	0,0
12066228	Neupetershain	0	0	0,0	1	81	0,0	0	0	0,0	2	163	50,0	0	0	0,0
12066240	Ortrand	1	47	0,0	6	280	33,3	0	0	0,0	1	47	0,0	2	93	0,0
12066272	Ruhland	2	54	0,0	13	352	0,0	1	27	100,0	2	54	50,0	5	135	0,0
12066285	Schipkau	0	0	0,0	14	207	7,1	4	59	100,0	5	74	60,0	2	30	0,0
12066292	Schwarzbach	0	0	0,0	1	151	0,0	0	0	0,0	0	0	0,0	0	0	0,0
12066296	Schwarzheide	9	158	0,0	24	420	12,5	18	315	77,8	5	88	0,0	9	158	0,0
12066304	Senftenberg	28	113	7,1	288	1.163	12,5	165	666	93,3	34	137	52,9	174	702	11,5
12066316	Tettau	0	0	0,0	7	894	0,0	0	0	0,0	0	0	0,0	5	639	0,0
12066320	Vetschau/Spreewald	14	169	35,7	41	494	4,9	19	229	100,0	6	72	0,0	22	265	9,1
12067000	Landkreis Oder-Spree	301	168	13,3	715	400	9,4	956	535	96,0	278	155	16,2	267	149	8,6
12067024	Bad Saarow	7	128	0,0	14	256	7,1	0	0	0,0	3	55	0,0	0	0	0,0

Auszug aus PKS des Landes Brandenburg Jahr 2017

Kennzahlen für ausgewählte Deliktbereiche

Schlüssel	Bezeichnung	Diebstahl von Kraftwagen			Diebstahl von Fahrrädern			Ladendiebstahl			Wohnungseinbruchdiebstahl			Diebstahl in/aus Boden- und Kellerräumen...		
		erf. Fälle	HZ	AQ in %	erf. Fälle	HZ	AQ in %	erf. Fälle	HZ	AQ in %	erf. Fälle	HZ	AQ in %	erf. Fälle	HZ	AQ in %
12067036	Beeskow	9	111	22,2	38	469	13,2	13	161	84,6	8	99	12,5	8	99	37,5
12067040	Berkenbrück	0	0	0,0	1	100	0,0	0	0	0,0	0	0	0,0	0	0	0,0
12067072	Briesen (Mark)	8	287	25,0	8	287	0,0	4	144	75,0	2	72	50,0	0	0	0,0
12067076	Brieskow-Finkenheerd	0	0	0,0	4	174	0,0	0	0	0,0	4	174	25,0	0	0	0,0
12067112	Diensdorf-Radlow	0	0	0,0	1	176	0,0	0	0	0,0	2	353	0,0	0	0	0,0
12067120	Eisenhüttenstadt	63	239	11,1	157	596	11,5	594	2.256	98,1	22	84	13,6	77	292	14,3
12067124	Erkner	56	479	1,8	134	1.146	8,2	73	624	89,0	23	197	26,1	20	171	5,0
12067137	Friedland	0	0	0,0	0	0	0,0	0	0	0,0	0	0	0,0	0	0	0,0
12067144	Fürstenwalde/Spree	55	172	20,0	213	665	6,1	219	684	95,0	78	244	20,5	147	459	2,7
12067173	Gosen-Neu Zittau	5	163	20,0	10	326	0,0	11	358	72,7	6	195	0,0	0	0	0,0
12067180	Groß Lindow	0	0	0,0	1	58	0,0	0	0	0,0	2	117	0,0	0	0	0,0
12067201	Grünheide (Mark)	43	509	9,3	15	178	0,0	0	0	0,0	14	166	21,4	1	12	0,0
12067205	Grunow-Dammendorf	0	0	0,0	0	0	0,0	0	0	0,0	0	0	0,0	0	0	0,0
12067237	Jacobsdorf	4	212	100,0	3	159	66,7	0	0	0,0	2	106	50,0	0	0	0,0
12067288	Langewahl	1	119	0,0	0	0	0,0	0	0	0,0	1	119	0,0	0	0	0,0
12067292	Lawitz	1	168	0,0	0	0	0,0	0	0	0,0	0	0	0,0	0	0	0,0
12067324	Mixdorf	0	0	0,0	0	0	0,0	0	0	0,0	1	110	0,0	0	0	0,0
12067336	Müllrose	2	44	0,0	12	263	0,0	1	22	100,0	3	66	0,0	1	22	0,0
12067338	Neißemünde	3	189	33,3	1	63	0,0	0	0	0,0	0	0	0,0	0	0	0,0
12067357	Neuzelle	5	117	0,0	13	304	0,0	3	70	100,0	9	210	11,1	0	0	0,0
12067397	Ragow-Merz	1	197	0,0	0	0	0,0	0	0	0,0	1	197	0,0	0	0	0,0
12067408	Rauen	0	0	0,0	1	50	0,0	0	0	0,0	2	101	50,0	0	0	0,0
12067413	Reichenwalde	3	264	0,0	1	88	0,0	0	0	0,0	0	0	0,0	0	0	0,0
12067426	Rietz-Neuendorf	3	73	33,3	2	49	100,0	0	0	0,0	3	73	0,0	1	24	100,0
12067438	Schlaubetal	2	109	50,0	1	54	0,0	0	0	0,0	1	54	0,0	1	54	0,0
12067440	Schöneiche bei Berlin	11	89	9,1	28	227	14,3	9	73	88,9	30	243	6,7	2	16	0,0
12067458	Siehdichum	0	0	0,0	0	0	0,0	0	0	0,0	5	328	0,0	0	0	0,0
12067469	Spreehagen	1	31	0,0	0	0	0,0	0	0	0,0	3	93	0,0	0	0	0,0
12067473	Steinhöfel	4	92	25,0	7	160	85,7	0	0	0,0	5	114	0,0	3	69	33,3
12067481	Storkow (Mark)	6	66	16,7	26	287	19,2	23	254	100,0	11	121	27,3	2	22	100,0
12067493	Tauche	1	26	0,0	0	0	0,0	1	26	100,0	1	26	0,0	0	0	0,0
12067508	Vogelsang	0	0	0,0	2	275	0,0	0	0	0,0	0	0	0,0	0	0	0,0

Auszug aus PKS des Landes Brandenburg Jahr 2017
Kennzahlen für ausgewählte Deliktbereiche

Schlüssel	Bezeichnung	Diebstahl von Kraftwagen			Diebstahl von Fahrrädern			Ladendiebstahl			Wohnungseinbruchdiebstahl			Diebstahl in/aus Boden- und Kellerräumen...		
		erf. Fälle	HZ	AQ in %	erf. Fälle	HZ	AQ in %	erf. Fälle	HZ	AQ in %	erf. Fälle	HZ	AQ in %	erf. Fälle	HZ	AQ in %
12067520	Wendisch Rietz	1	65	0,0	7	457	0,0	0	0	0,0	4	261	50,0	0	0	0,0
12067528	Wiesenuau	0	0	0,0	0	0	0,0	1	79	100,0	0	0	0,0	0	0	0,0
12067544	Woltersdorf	6	74	33,3	14	172	0,0	4	49	75,0	30	368	13,3	4	49	0,0
12067552	Ziltendorf	0	0	0,0	1	65	0,0	0	0	0,0	2	131	0,0	0	0	0,0
12068000	Landkreis Ostprignitz-Ruppin	61	61	37,7	278	280	10,4	255	257	91,0	133	134	25,6	87	88	25,3
12068052	Breddin	1	113	100,0	1	113	100,0	0	0	0,0	0	0	0,0	1	113	100,0
12068072	Dabergotz	0	0	0,0	0	0	0,0	0	0	0,0	1	164	0,0	1	164	0,0
12068109	Dreetz	0	0	0,0	1	87	0,0	0	0	0,0	1	87	0,0	0	0	0,0
12068117	Fehrbellin	4	45	50,0	8	90	0,0	6	68	83,3	25	283	32,0	1	11	100,0
12068181	Heiligengrabe	0	0	0,0	2	45	0,0	0	0	0,0	11	249	0,0	0	0	0,0
12068188	Herzberg (Mark)	0	0	0,0	0	0	0,0	0	0	0,0	0	0	0,0	0	0	0,0
12068264	Kyritz	1	11	100,0	22	239	9,1	34	370	97,1	10	109	50,0	12	131	50,0
12068280	Lindow (Mark)	1	33	100,0	9	297	11,1	1	33	100,0	0	0	0,0	1	33	0,0
12068306	Märkisch Linden	0	0	0,0	0	0	0,0	0	0	0,0	1	85	0,0	2	170	50,0
12068320	Neuruppin	26	84	23,1	154	496	12,3	174	561	92,0	43	139	27,9	34	110	8,8
12068324	Neustadt (Dosse)	3	88	33,3	13	382	7,7	1	29	100,0	1	29	0,0	2	59	0,0
12068353	Rheinsberg	10	123	50,0	24	294	12,5	2	25	50,0	10	123	0,0	2	25	50,0
12068372	Rüthnick	0	0	0,0	0	0	0,0	0	0	0,0	0	0	0,0	0	0	0,0
12068409	Sieversdorf-Hohenofen	1	140	100,0	0	0	0,0	0	0	0,0	0	0	0,0	0	0	0,0
12068413	Storbeck-Frankendorf	0	0	0,0	0	0	0,0	0	0	0,0	1	211	0,0	0	0	0,0
12068417	Stüdenitz-Schönermark	0	0	0,0	0	0	0,0	0	0	0,0	0	0	0,0	0	0	0,0
12068425	Temnitzquell	0	0	0,0	1	132	100,0	0	0	0,0	1	132	0,0	3	397	0,0
12068426	Temnitztal	1	68	0,0	1	68	0,0	0	0	0,0	3	205	33,3	0	0	0,0
12068437	Vielitzsee	0	0	0,0	1	218	0,0	0	0	0,0	0	0	0,0	0	0	0,0
12068452	Walsleben	1	126	0,0	2	252	0,0	0	0	0,0	1	126	0,0	0	0	0,0
12068468	Wittstock/Dosse	9	63	33,3	35	245	2,9	32	224	84,4	15	105	46,7	22	154	31,8
12068477	Wusterhausen/Dosse	3	50	66,7	4	67	0,0	5	84	80,0	9	151	11,1	6	101	16,7
12068501	Zernitz-Lohm	0	0	0,0	0	0	0,0	0	0	0,0	0	0	0,0	0	0	0,0
12069000	Landkreis Potsdam-Mittelmark	146	69	21,2	704	332	22,4	389	183	91,3	320	151	20,6	50	24	8,0
12069017	Beelitz	12	99	8,3	33	271	3,0	9	74	88,9	19	156	89,5	3	25	33,3
12069018	Beetzsee	1	39	0,0	0	0	0,0	0	0	0,0	2	78	0,0	0	0	0,0
12069019	Beetzseeheide	0	0	0,0	0	0	0,0	0	0	0,0	1	143	100,0	0	0	0,0

Auszug aus PKS des Landes Brandenburg Jahr 2017
Kennzahlen für ausgewählte Deliktbereiche

Schlüssel	Bezeichnung	Diebstahl von Kraftwagen			Diebstahl von Fahrrädern			Ladendiebstahl			Wohnungseinbruchdiebstahl			Diebstahl in/aus Boden- und Kellerräumen...		
		erf. Fälle	HZ	AQ in %	erf. Fälle	HZ	AQ in %	erf. Fälle	HZ	AQ in %	erf. Fälle	HZ	AQ in %	erf. Fälle	HZ	AQ in %
12069020	Bad Belzig	2	18	0,0	40	360	0,0	23	207	100,0	9	81	11,1	11	99	0,0
12069028	Bensdorf	0	0	0,0	0	0	0,0	1	81	100,0	1	81	0,0	0	0	0,0
12069052	Borkheide	2	102	50,0	6	307	0,0	1	51	0,0	1	51	800,0	0	0	0,0
12069056	Borkwalde	1	67	0,0	2	134	0,0	0	0	0,0	1	67	100,0	0	0	0,0
12069076	Brück	2	50	0,0	16	400	18,8	3	75	100,0	6	150	16,7	1	25	0,0
12069089	Buckautal	0	0	0,0	0	0	0,0	0	0	0,0	1	202	0,0	0	0	0,0
12069216	Golzow	0	0	0,0	0	0	0,0	0	0	0,0	1	76	100,0	0	0	0,0
12069224	Görzke	2	162	0,0	0	0	0,0	0	0	0,0	2	162	0,0	0	0	0,0
12069232	Gräben	0	0	0,0	0	0	0,0	0	0	0,0	1	196	0,0	0	0	0,0
12069249	Groß Kreutz/Emster	6	73	0,0	16	193	12,5	2	24	100,0	7	85	0,0	1	12	0,0
12069270	Havelsee	0	0	0,0	3	92	33,3	0	0	0,0	2	62	0,0	1	31	0,0
12069304	Kleinmachnow	22	107	22,7	167	809	29,3	15	73	73,3	59	286	11,9	2	10	0,0
12069306	Kloster Lehnin	11	101	27,3	13	119	7,7	2	18	100,0	5	46	0,0	0	0	0,0
12069345	Linthe	3	335	66,7	0	0	0,0	9	1.004	55,6	0	0	0,0	0	0	0,0
12069397	Michendorf	9	73	0,0	26	212	0,0	6	49	83,3	19	155	21,1	0	0	0,0
12069402	Mühlenfließ	0	0	0,0	0	0	0,0	0	0	0,0	1	111	0,0	0	0	0,0
12069448	Niemegk	1	49	0,0	1	49	0,0	6	295	83,3	0	0	0,0	0	0	0,0
12069454	Nuthetal	5	56	0,0	50	558	82,0	18	201	83,3	7	78	14,3	3	33	0,0
12069460	Päwesin	0	0	0,0	0	0	0,0	0	0	0,0	2	384	0,0	0	0	0,0
12069470	Planebruch	0	0	0,0	0	0	0,0	0	0	0,0	0	0	0,0	0	0	0,0
12069474	Planetal	0	0	0,0	0	0	0,0	0	0	0,0	2	209	0,0	0	0	0,0
12069485	Rabenstein/Fläming	0	0	0,0	0	0	0,0	0	0	0,0	0	0	0,0	0	0	0,0
12069537	Rosenau	0	0	0,0	0	0	0,0	0	0	0,0	0	0	0,0	0	0	0,0
12069541	Roskow	0	0	0,0	0	0	0,0	0	0	0,0	2	168	0,0	1	84	0,0
12069590	Schwielowsee	6	57	16,7	12	114	8,3	2	19	100,0	18	170	5,6	3	28	66,7
12069596	Seddiner See	9	203	11,1	12	270	0,0	3	68	100,0	2	45	0,0	3	68	33,3
12069604	Stahnsdorf	4	26	25,0	26	171	42,3	9	59	100,0	33	217	15,2	1	7	0,0
12069616	Teltow	19	74	52,6	166	647	24,1	189	736	94,2	66	257	12,1	6	23	0,0
12069632	Treuenbrietzen	4	54	50,0	25	335	4,0	4	54	50,0	9	121	11,1	2	27	0,0
12069648	Wenzlow	0	0	0,0	0	0	0,0	0	0	0,0	0	0	0,0	0	0	0,0
12069656	Werder (Havel)	15	59	20,0	73	288	4,1	78	308	92,3	27	107	29,6	10	39	0,0
12069665	Wiesenburg/Mark	3	70	0,0	1	23	0,0	2	46	100,0	6	139	0,0	1	23	0,0

Auszug aus PKS des Landes Brandenburg Jahr 2017
Kennzahlen für ausgewählte Deliktbereiche

Schlüssel	Bezeichnung	Diebstahl von Kraftwagen			Diebstahl von Fahrrädern			Ladendiebstahl			Wohnungseinbruchdiebstahl			Diebstahl in/aus Boden- und Kellerräumen...		
		erf. Fälle	HZ	AQ in %	erf. Fälle	HZ	AQ in %	erf. Fälle	HZ	AQ in %	erf. Fälle	HZ	AQ in %	erf. Fälle	HZ	AQ in %
12069680	Wollin	0	0	0,0	0	0	0,0	0	0	0,0	3	355	0,0	0	0	0,0
12069688	Wusterwitz	4	131	25,0	9	296	11,1	6	197	100,0	1	33	100,0	1	33	0,0
12069696	Ziesar	3	123	0,0	7	286	42,9	1	41	100,0	4	164	0,0	0	0	0,0
12070000	Landkreis Prignitz	23	30	52,2	228	293	14,0	229	294	90,4	65	84	20,0	63	81	17,5
12070008	Bad Wilsnack	0	0	0,0	4	155	0,0	0	0	0,0	0	0	0,0	5	194	0,0
12070028	Berge	1	130	100,0	1	130	100,0	0	0	0,0	0	0	0,0	0	0	0,0
12070052	Breese	0	0	0,0	0	0	0,0	0	0	0,0	1	68	0,0	0	0	0,0
12070060	Cumlosen	0	0	0,0	0	0	0,0	0	0	0,0	0	0	0,0	0	0	0,0
12070096	Gerdshagen	0	0	0,0	0	0	0,0	0	0	0,0	0	0	0,0	0	0	0,0
12070125	Groß Pankow (Prignitz)	1	25	100,0	2	50	50,0	0	0	0,0	4	101	25,0	2	50	0,0
12070145	Gülitz-Reetz	0	0	0,0	0	0	0,0	0	0	0,0	0	0	0,0	0	0	0,0
12070149	Gumtow	2	59	100,0	0	0	0,0	0	0	0,0	1	29	0,0	0	0	0,0
12070153	Halenbeck-Rohlsdorf	0	0	0,0	1	190	100,0	0	0	0,0	1	190	0,0	0	0	0,0
12070173	Karstädt	4	67	75,0	7	116	28,6	1	17	100,0	1	17	0,0	2	33	50,0
12070222	Kümmernitztal	1	262	0,0	0	0	0,0	0	0	0,0	0	0	0,0	0	0	0,0
12070236	Lanz	0	0	0,0	1	135	0,0	0	0	0,0	0	0	0,0	0	0	0,0
12070241	Legde/Quitzebel	0	0	0,0	0	0	0,0	0	0	0,0	1	168	0,0	0	0	0,0
12070244	Lenzen (Elbe)	0	0	0,0	7	324	57,1	2	93	100,0	3	139	0,0	2	93	100,0
12070246	Lenzerwische	0	0	0,0	0	0	0,0	0	0	0,0	2	445	0,0	0	0	0,0
12070266	Marienfließ	1	144	0,0	0	0	0,0	0	0	0,0	0	0	0,0	0	0	0,0
12070280	Meyenburg	1	47	0,0	2	94	50,0	7	329	71,4	2	94	50,0	2	94	50,0
12070296	Perleberg	4	32	100,0	51	412	11,8	33	267	93,9	14	113	7,1	7	57	14,3
12070300	Pirow	0	0	0,0	0	0	0,0	0	0	0,0	0	0	0,0	0	0	0,0
12070302	Plattenburg	2	59	0,0	3	88	33,3	0	0	0,0	2	59	0,0	2	59	0,0
12070316	Pritzwalk	2	17	0,0	21	174	14,3	62	515	96,8	5	41	40,0	10	83	30,0
12070325	Putlitz	0	0	0,0	2	73	0,0	1	37	100,0	0	0	0,0	0	0	0,0
12070348	Rühstädt	0	0	0,0	1	212	100,0	0	0	0,0	0	0	0,0	0	0	0,0
12070393	Triglitz	0	0	0,0	0	0	0,0	0	0	0,0	2	419	100,0	0	0	0,0
12070416	Weisen	0	0	0,0	1	103	0,0	0	0	0,0	0	0	0,0	0	0	0,0
12070424	Wittenberge	4	23	25,0	124	716	8,9	123	710	87,0	26	150	23,1	31	179	9,7
12071000	Landkreis Spree-Neiße	187	160	15,5	975	835	8,6	271	232	88,9	73	62	26,0	313	268	14,1
12071028	Briesen	1	131	0,0	0	0	0,0	0	0	0,0	0	0	0,0	0	0	0,0

Auszug aus PKS des Landes Brandenburg Jahr 2017
Kennzahlen für ausgewählte Deliktbereiche

Schlüssel	Bezeichnung	Diebstahl von Kraftwagen			Diebstahl von Fahrrädern			Ladendiebstahl			Wohnungseinbruchdiebstahl			Diebstahl in/aus Boden- und Kellerräumen...		
		erf. Fälle	HZ	AQ in %	erf. Fälle	HZ	AQ in %	erf. Fälle	HZ	AQ in %	erf. Fälle	HZ	AQ in %	erf. Fälle	HZ	AQ in %
12071032	Burg (Spreewald)	7	162	0,0	12	278	0,0	2	46	100,0	3	69	0,0	1	23	0,0
12071041	Dissen-Striesow	0	0	0,0	0	0	0,0	0	0	0,0	0	0	0,0	0	0	0,0
12071044	Döbern	13	395	7,7	18	547	0,0	16	486	93,8	0	0	0,0	1	30	0,0
12071052	Drachhausen	0	0	0,0	2	249	0,0	1	124	100,0	1	124	0,0	0	0	0,0
12071057	Drebkau	7	125	42,9	2	36	0,0	2	36	100,0	2	36	0,0	0	0	0,0
12071060	Drehnow	0	0	0,0	0	0	0,0	0	0	0,0	0	0	0,0	0	0	0,0
12071074	Felixsee	2	104	0,0	4	207	25,0	0	0	0,0	1	52	0,0	0	0	0,0
12071076	Forst (Lausitz)	47	252	8,5	545	2.922	8,4	109	584	94,5	12	64	58,3	133	713	14,3
12071153	Groß Schacksdorf-Simmersdorf	2	180	0,0	2	180	50,0	0	0	0,0	0	0	0,0	1	90	0,0
12071160	Guben	35	200	14,3	196	1.122	6,1	99	567	82,8	24	137	16,7	108	618	6,5
12071164	Guhrow	0	0	0,0	2	385	0,0	0	0	0,0	0	0	0,0	0	0	0,0
12071176	Heinersbrück	1	172	0,0	1	172	0,0	0	0	0,0	0	0	0,0	0	0	0,0
12071185	Hornow-Wadelsdorf	0	0	0,0	0	0	0,0	0	0	0,0	0	0	0,0	0	0	0,0
12071189	Jämlitz-Klein Döbren	0	0	0,0	0	0	0,0	0	0	0,0	0	0	0,0	0	0	0,0
12071193	Jänschwalde	2	128	0,0	2	128	0,0	0	0	0,0	0	0	0,0	0	0	0,0
12071244	Kolkwitz	9	98	33,3	19	207	0,0	5	54	100,0	3	33	33,3	2	22	0,0
12071294	Neiße-Malxetal	1	62	0,0	2	123	50,0	0	0	0,0	0	0	0,0	1	62	0,0
12071301	Neuhausen/Spree	2	40	0,0	2	40	0,0	0	0	0,0	2	40	0,0	2	40	0,0
12071304	Peitz	8	182	50,0	29	659	3,4	2	45	0,0	1	23	0,0	4	91	0,0
12071337	Schenkendöbern	3	83	0,0	6	166	16,7	0	0	0,0	1	28	0,0	0	0	0,0
12071341	Schmogrow-Fehrow	0	0	0,0	0	0	0,0	0	0	0,0	0	0	0,0	0	0	0,0
12071372	Spremberg	42	185	11,9	111	488	18,0	35	154	88,6	17	75	41,2	57	251	31,6
12071384	Tauer	0	0	0,0	1	143	0,0	0	0	0,0	0	0	0,0	0	0	0,0
12071386	Teichland	0	0	0,0	0	0	0,0	0	0	0,0	0	0	0,0	1	87	0,0
12071392	Tschernitz	0	0	0,0	3	239	0,0	0	0	0,0	0	0	0,0	1	80	0,0
12071401	Turnow-Preilack	0	0	0,0	1	87	0,0	0	0	0,0	1	87	0,0	0	0	0,0
12071408	Welzow	3	84	100,0	10	282	0,0	0	0	0,0	3	84	0,0	1	28	0,0
12071412	Werben	2	116	0,0	0	0	0,0	0	0	0,0	2	116	0,0	0	0	0,0
12071414	Wiesengrund	0	0	0,0	5	364	20,0	0	0	0,0	0	0	0,0	0	0	0,0
12072000	Landkreis Teltow-Fläming	203	123	21,2	672	408	8,2	530	322	92,6	241	146	17,4	106	64	11,3
12072002	Am Mellensee	4	60	50,0	1	15	100,0	5	75	80,0	0	0	0,0	0	0	0,0
12072014	Baruth/Mark	3	73	33,3	6	146	16,7	1	24	100,0	4	97	0,0	6	146	0,0

Auszug aus PKS des Landes Brandenburg Jahr 2017
Kennzahlen für ausgewählte Deliktbereiche

Schlüssel	Bezeichnung	Diebstahl von Kraftwagen			Diebstahl von Fahrrädern			Ladendiebstahl			Wohnungseinbruchdiebstahl			Diebstahl in/aus Boden- und Kellerräumen...		
		erf. Fälle	HZ	AQ in %	erf. Fälle	HZ	AQ in %	erf. Fälle	HZ	AQ in %	erf. Fälle	HZ	AQ in %	erf. Fälle	HZ	AQ in %
12072017	Blankenfelde-Mahlow	40	149	22,5	150	557	5,3	51	189	92,2	70	260	17,1	5	19	0,0
12072053	Dahme/Mark	1	20	0,0	7	140	0,0	2	40	100,0	3	60	66,7	1	20	0,0
12072055	Dahmetal	0	0	0,0	1	210	0,0	0	0	0,0	0	0	0,0	0	0	0,0
12072120	Großbeeren	16	194	18,8	20	243	15,0	4	49	75,0	18	219	0,0	1	12	0,0
12072157	Ihlow	0	0	0,0	0	0	0,0	0	0	0,0	1	141	0,0	0	0	0,0
12072169	Jüterbog	13	106	38,5	53	431	3,8	49	398	95,9	8	65	37,5	8	65	12,5
12072232	Luckenwalde	16	78	6,3	119	580	16,8	210	1.023	93,8	22	107	13,6	25	122	8,0
12072240	Ludwigsfelde	56	222	10,7	204	808	5,4	100	396	93,0	40	158	35,0	38	151	10,5
12072297	Niedergörsdorf	2	33	50,0	2	33	0,0	7	115	85,7	0	0	0,0	2	33	100,0
12072298	Niederer Fläming	0	0	0,0	0	0	0,0	0	0	0,0	1	32	0,0	0	0	0,0
12072312	Nuthe-Urstromtal	2	30	0,0	1	15	100,0	2	30	100,0	2	30	0,0	0	0	0,0
12072340	Rangsdorf	15	134	13,3	48	430	4,2	24	215	91,7	24	215	4,2	2	18	50,0
12072426	Trebbin	6	63	50,0	20	211	0,0	8	84	75,0	25	264	12,0	3	32	0,0
12072477	Zossen	29	160	34,5	40	221	15,0	67	370	91,0	23	127	17,4	15	83	13,3
12073000	Landkreis Uckermark	86	71	15,1	311	257	14,5	444	367	92,1	98	81	33,7	145	120	11,0
12073008	Angermünde	8	58	0,0	23	167	21,7	30	217	80,0	17	123	58,8	20	145	50,0
12073032	Berkholz-Meyenburg	0	0	0,0	0	0	0,0	0	0	0,0	0	0	0,0	0	0	0,0
12073069	Boitzenburger Land	4	126	25,0	0	0	0,0	0	0	0,0	1	32	0,0	0	0	0,0
12073085	Brüssow	0	0	0,0	0	0	0,0	0	0	0,0	0	0	0,0	0	0	0,0
12073093	Carmzow-Wallmow	0	0	0,0	1	157	100,0	0	0	0,0	0	0	0,0	0	0	0,0
12073097	Casekow	2	106	100,0	0	0	0,0	0	0	0,0	3	158	0,0	0	0	0,0
12073157	Flieth-Stegelitz	0	0	0,0	0	0	0,0	0	0	0,0	1	185	0,0	0	0	0,0
12073189	Gartz (Oder)	2	80	0,0	0	0	0,0	3	119	100,0	4	159	0,0	0	0	0,0
12073201	Gerswalde	2	126	50,0	0	0	0,0	0	0	0,0	2	126	50,0	0	0	0,0
12073216	Göritz	0	0	0,0	0	0	0,0	0	0	0,0	3	378	100,0	0	0	0,0
12073225	Gramzow	0	0	0,0	0	0	0,0	0	0	0,0	3	158	0,0	0	0	0,0
12073261	Grünow	0	0	0,0	0	0	0,0	0	0	0,0	1	108	0,0	0	0	0,0
12073309	Hohenselchow-Groß Pinnow	0	0	0,0	0	0	0,0	0	0	0,0	2	255	100,0	0	0	0,0
12073384	Lychen	2	62	0,0	8	248	12,5	16	497	100,0	0	0	0,0	1	31	0,0
12073386	Mark Landin	0	0	0,0	0	0	0,0	0	0	0,0	1	100	0,0	0	0	0,0
12073393	Mescherin	0	0	0,0	0	0	0,0	1	125	100,0	6	748	16,7	0	0	0,0
12073396	Milmersdorf	0	0	0,0	1	69	0,0	1	69	0,0	2	138	0,0	1	69	0,0

Auszug aus PKS des Landes Brandenburg Jahr 2017
Kennzahlen für ausgewählte Deliktsbereiche

Schlüssel	Bezeichnung	Diebstahl von Kraftwagen			Diebstahl von Fahrrädern			Ladendiebstahl			Wohnungseinbruchdiebstahl			Diebstahl in/aus Boden- und Kellerräumen...		
		erf. Fälle	HZ	AQ in %	erf. Fälle	HZ	AQ in %	erf. Fälle	HZ	AQ in %	erf. Fälle	HZ	AQ in %	erf. Fälle	HZ	AQ in %
12073404	Mittenwalde	0	0	0,0	0	0	0,0	0	0	0,0	1	272	0,0	0	0	0,0
12073429	Nordwestuckermark	0	0	0,0	1	23	0,0	0	0	0,0	1	23	100,0	0	0	0,0
12073430	Oberuckersee	0	0	0,0	2	119	0,0	0	0	0,0	1	59	0,0	0	0	0,0
12073440	Pinnow	0	0	0,0	1	114	0,0	0	0	0,0	0	0	0,0	0	0	0,0
12073452	Prenzlau	26	135	19,2	89	462	16,9	212	1.100	92,5	10	52	20,0	64	332	9,4
12073458	Randowtal	1	109	100,0	0	0	0,0	0	0	0,0	2	217	50,0	0	0	0,0
12073490	Schenkenberg	0	0	0,0	0	0	0,0	0	0	0,0	0	0	0,0	0	0	0,0
12073505	Schöneberg	0	0	0,0	1	119	0,0	0	0	0,0	0	0	0,0	0	0	0,0
12073520	Schönfeld	1	168	0,0	0	0	0,0	0	0	0,0	1	168	0,0	0	0	0,0
12073532	Schwedt/Oder	28	93	7,1	126	417	7,9	132	437	92,4	21	70	33,3	47	156	0,0
12073565	Tantow	0	0	0,0	0	0	0,0	0	0	0,0	0	0	0,0	0	0	0,0
12073569	Temmen-Ringenwalde	0	0	0,0	0	0	0,0	0	0	0,0	0	0	0,0	0	0	0,0
12073572	Templin	9	56	11,1	53	329	20,8	49	304	95,9	10	62	20,0	12	74	0,0
12073578	Uckerfelde	0	0	0,0	2	212	0,0	0	0	0,0	2	212	0,0	0	0	0,0
12073579	Uckerland	1	37	0,0	1	37	0,0	0	0	0,0	1	37	100,0	0	0	0,0
12073603	Passow	0	0	0,0	2	137	100,0	0	0	0,0	1	68	0,0	0	0	0,0
12073645	Zichow	0	0	0,0	0	0	0,0	0	0	0,0	1	177	0,0	0	0	0,0

Auszug aus PKS des Landes Brandenburg Jahr 2017
Kennzahlen für ausgewählte Deliktbereiche

Schlüssel	Bezeichnung	Diebstahl in/aus Dienst-, Bürräumen...			Diebstahl an/aus KFZ			Betrug			Beförderungerschleichung			Tankbetrug		
		erf. Fälle	HZ	AQ in %	erf. Fälle	HZ	AQ in %	erf. Fälle	HZ	AQ in %	erf. Fälle	HZ	AQ in %	erf. Fälle	HZ	AQ in %
12000000	Bundesland Brandenburg	4.639	186	21,9	8.621	346	11,4	20.096	806	74,3	3.730	150	99,0	3.135	126	35,9
12051000	Brandenburg an der Havel	77	107	24,7	460	642	20,7	993	1.386	88,6	471	657	99,2	52	73	40,4
12052000	Cottbus	212	211	18,9	266	265	13,9	1.104	1.099	78,2	192	191	99,5	79	79	20,3
12053000	Frankfurt (Oder)	133	229	23,3	165	284	10,3	815	1.401	81,7	368	632	98,4	40	69	10,0
12054000	Potsdam	310	180	11,9	583	339	4,1	2.246	1.307	85,8	890	518	99,1	106	62	55,7
12060000	Landkreis Barnim	201	112	19,4	533	297	5,4	1.273	710	72,1	257	143	99,2	266	148	31,2
12060005	Ahrensfelde	20	153	15,0	94	719	0,0	102	781	42,2	2	15	100,0	32	245	31,3
12060012	Althüttendorf	1	177	0,0	1	177	0,0	1	177	100,0	0	0	0,0	0	0	0,0
12060020	Bernau bei Berlin	38	101	23,7	135	358	3,0	321	851	74,1	101	268	100,0	65	172	29,2
12060024	Biesenthal	4	71	25,0	10	176	10,0	25	441	36,0	5	88	100,0	4	71	0,0
12060034	Breydin	0	0	0,0	0	0	0,0	1	131	100,0	0	0	0,0	0	0	0,0
12060036	Britz	2	94	50,0	2	94	50,0	8	376	75,0	5	235	100,0	0	0	0,0
12060045	Chorin	3	131	0,0	2	87	0,0	15	655	93,3	12	524	100,0	0	0	0,0
12060052	Eberswalde	67	167	22,4	148	370	11,5	363	907	79,9	78	195	97,4	53	132	17,0
12060068	Friedrichswalde	0	0	0,0	1	125	0,0	1	125	100,0	0	0	0,0	0	0	0,0
12060092	Hohenfinow	0	0	0,0	1	189	0,0	2	379	100,0	0	0	0,0	0	0	0,0
12060100	Joachimsthal	1	29	0,0	4	116	25,0	29	842	86,2	0	0	0,0	5	145	20,0
12060128	Liepe	0	0	0,0	1	157	0,0	0	0	0,0	0	0	0,0	0	0	0,0
12060149	Lunow-Stolzenhagen	1	83	100,0	1	83	0,0	2	166	100,0	0	0	0,0	0	0	0,0
12060154	Marienwerder	0	0	0,0	4	236	0,0	9	530	100,0	0	0	0,0	0	0	0,0
12060161	Melchow	1	107	0,0	0	0	0,0	10	1.073	90,0	8	858	100,0	0	0	0,0
12060172	Niederfinow	0	0	0,0	1	167	0,0	0	0	0,0	0	0	0,0	0	0	0,0
12060176	Oderberg	5	229	20,0	2	92	0,0	7	320	42,9	0	0	0,0	0	0	0,0
12060181	Panketal	13	64	0,0	39	192	0,0	102	501	76,5	33	162	100,0	11	54	36,4
12060185	Parsteinsee	0	0	0,0	0	0	0,0	3	555	100,0	0	0	0,0	0	0	0,0
12060192	Rüdnitz	3	156	33,3	1	52	0,0	19	987	100,0	9	468	100,0	0	0	0,0
12060198	Schorfheide	8	80	0,0	30	301	0,0	145	1.455	61,4	1	10	100,0	85	853	43,5
12060250	Sydower Fließ	0	0	0,0	1	107	0,0	8	857	75,0	0	0	0,0	0	0	0,0
12060269	Wandlitz	23	103	17,4	43	192	9,3	71	317	69,0	3	13	100,0	5	22	40,0
12060280	Werneuchen	11	128	9,1	11	128	9,1	25	291	76,0	0	0	0,0	6	70	16,7
12060296	Ziethen	0	0	0,0	1	226	0,0	4	903	50,0	0	0	0,0	0	0	0,0
12061000	Landkreis Dahme-Spreewald	262	158	19,1	709	427	6,6	1.670	1.006	57,9	146	88	100,0	491	296	30,3

Auszug aus PKS des Landes Brandenburg Jahr 2017
Kennzahlen für ausgewählte Deliktbereiche

Schlüssel	Bezeichnung	Diebstahl in/aus Dienst-, Bürräumen...			Diebstahl an/aus KFZ			Betrug			Beförderungerschleichung			Tankbetrug		
		erf. Fälle	HZ	AQ in %	erf. Fälle	HZ	AQ in %	erf. Fälle	HZ	AQ in %	erf. Fälle	HZ	AQ in %	erf. Fälle	HZ	AQ in %
12061005	Alt Zauche-Wußwerk	0	0	0,0	0	0	0,0	1	198	0,0	0	0	0,0	0	0	0,0
12061017	Bersteland	5	555	20,0	2	222	0,0	3	333	100,0	0	0	0,0	0	0	0,0
12061020	Bestensee	8	107	0,0	18	240	0,0	50	666	88,0	2	27	100,0	6	80	100,0
12061061	Byhleguhre-Byhlen	0	0	0,0	0	0	0,0	0	0	0,0	0	0	0,0	0	0	0,0
12061097	Drahnsdorf	0	0	0,0	0	0	0,0	0	0	0,0	0	0	0,0	0	0	0,0
12061112	Eichwalde	3	46	33,3	14	216	0,0	51	786	88,2	18	277	100,0	0	0	0,0
12061164	Golßen	4	155	0,0	9	350	0,0	8	311	50,0	0	0	0,0	2	78	50,0
12061192	Groß Köris	2	88	50,0	10	442	20,0	3	132	66,7	1	44	100,0	0	0	0,0
12061216	Halbe	4	163	0,0	4	163	0,0	18	733	100,0	11	448	100,0	0	0	0,0
12061217	Heidesee	1	14	0,0	14	198	7,1	15	212	86,7	0	0	0,0	0	0	0,0
12061219	Heideblick	7	194	0,0	5	139	0,0	13	361	100,0	0	0	0,0	0	0	0,0
12061224	Jamlitz	1	188	0,0	0	0	0,0	0	0	0,0	0	0	0,0	0	0	0,0
12061244	Kasel-Golzig	1	146	0,0	0	0	0,0	23	3.363	95,7	0	0	0,0	0	0	0,0
12061260	Königs Wusterhausen	51	140	17,6	125	343	7,2	329	902	76,9	34	93	100,0	78	214	52,6
12061265	Krausnick-Groß Wasserburg	3	501	0,0	3	501	0,0	3	501	100,0	0	0	0,0	0	0	0,0
12061308	Lieberose	0	0	0,0	4	294	0,0	5	368	60,0	0	0	0,0	0	0	0,0
12061316	Lübben (Spreewald)	32	231	18,8	31	224	9,7	94	678	79,8	11	79	100,0	9	65	22,2
12061320	Luckau	19	198	21,1	41	428	4,9	149	1.556	20,8	0	0	0,0	122	1.274	9,0
12061328	Märkisch Buchholz	1	127	0,0	3	382	0,0	1	127	0,0	0	0	0,0	0	0	0,0
12061329	Märkische Heide	3	77	100,0	5	128	0,0	6	153	66,7	0	0	0,0	0	0	0,0
12061332	Mittenwalde	38	425	21,1	81	905	12,3	224	2.503	30,8	1	11	100,0	158	1.765	13,3
12061344	Münchehofe	3	638	0,0	4	851	0,0	1	213	100,0	0	0	0,0	0	0	0,0
12061352	Neu Zauche	0	0	0,0	0	0	0,0	2	180	100,0	0	0	0,0	0	0	0,0
12061405	Rietzneuendorf-Staakow	0	0	0,0	0	0	0,0	1	163	100,0	0	0	0,0	0	0	0,0
12061428	Schlepzig	0	0	0,0	0	0	0,0	0	0	0,0	0	0	0,0	0	0	0,0
12061433	Schönefeld	36	250	11,1	229	1.588	1,3	422	2.926	45,7	36	250	100,0	103	714	59,2
12061435	Schönwald	0	0	0,0	16	1.368	31,3	3	256	100,0	0	0	0,0	0	0	0,0
12061444	Schulzendorf	4	50	0,0	14	176	0,0	11	138	81,8	0	0	0,0	0	0	0,0
12061448	Schwerin	0	0	0,0	0	0	0,0	8	982	75,0	1	123	100,0	0	0	0,0
12061450	Schwielochsee	6	403	0,0	1	67	0,0	4	268	50,0	0	0	0,0	0	0	0,0
12061470	Spreewaldheide	0	0	0,0	0	0	0,0	0	0	0,0	0	0	0,0	0	0	0,0
12061471	Steinreich	0	0	0,0	4	794	0,0	6	1.190	100,0	0	0	0,0	0	0	0,0

Auszug aus PKS des Landes Brandenburg Jahr 2017
Kennzahlen für ausgewählte Deliktbereiche

Schlüssel	Bezeichnung	Diebstahl in/aus Dienst-, Bürräumen...			Diebstahl an/aus KFZ			Betrug			Beförderungerschleichung			Tankbetrug		
		erf. Fälle	HZ	AQ in %	erf. Fälle	HZ	AQ in %	erf. Fälle	HZ	AQ in %	erf. Fälle	HZ	AQ in %	erf. Fälle	HZ	AQ in %
12061476	Straupitz	3	315	33,3	0	0	0,0	4	420	50,0	0	0	0,0	0	0	0,0
12061492	Teupitz	7	375	42,9	5	268	20,0	12	642	41,7	0	0	0,0	3	161	0,0
12061510	Unterspreewald	0	0	0,0	1	118	0,0	3	355	66,7	0	0	0,0	1	118	100,0
12061540	Wildau	18	179	44,4	46	457	21,7	146	1.452	63,0	11	109	100,0	9	89	55,6
12061572	Zeuthen	2	18	50,0	20	177	5,0	51	453	80,4	20	177	100,0	0	0	0,0
12062000	Landkreis Elbe-Elster	294	282	20,7	223	214	7,6	539	516	80,9	39	37	100,0	45	43	35,6
12062024	Bad Liebenwerda	32	345	18,8	48	517	8,3	53	571	88,7	4	43	100,0	2	22	0,0
12062088	Crinitz	3	247	33,3	0	0	0,0	3	247	66,7	0	0	0,0	0	0	0,0
12062092	Doberlug-Kirchhain	19	207	5,3	14	153	0,0	63	686	58,7	3	33	100,0	22	240	22,7
12062124	Elsterwerda	45	554	13,3	34	419	2,9	31	382	96,8	6	74	100,0	2	25	100,0
12062128	Falkenberg/Elster	21	325	19,0	7	108	0,0	42	650	83,3	13	201	100,0	2	31	0,0
12062134	Fichtwald	0	0	0,0	0	0	0,0	0	0	0,0	0	0	0,0	0	0	0,0
12062140	Finstervalde	40	242	47,5	41	249	12,2	139	843	78,4	9	55	100,0	3	18	100,0
12062177	Gorden-Staupitz	1	105	100,0	1	105	0,0	0	0	0,0	0	0	0,0	0	0	0,0
12062196	Gröden	8	581	0,0	0	0	0,0	1	73	0,0	0	0	0,0	0	0	0,0
12062208	Großthiemig	1	96	0,0	0	0	0,0	3	288	0,0	0	0	0,0	0	0	0,0
12062219	Heideland	0	0	0,0	1	189	0,0	1	189	0,0	0	0	0,0	0	0	0,0
12062224	Herzberg/Elster	15	164	13,3	16	175	6,3	39	427	66,7	1	11	100,0	5	55	0,0
12062232	Hirschfeld	3	239	0,0	4	319	0,0	28	2.233	96,4	0	0	0,0	0	0	0,0
12062237	Hohenbucko	1	156	100,0	1	156	0,0	2	313	50,0	0	0	0,0	0	0	0,0
12062240	Hohenleipisch	5	243	80,0	2	97	0,0	2	97	100,0	0	0	0,0	0	0	0,0
12062282	Kremitzau	0	0	0,0	0	0	0,0	1	125	100,0	0	0	0,0	0	0	0,0
12062289	Lebusa	2	253	50,0	0	0	0,0	2	253	100,0	0	0	0,0	0	0	0,0
12062293	Lichterfeld-Schacksdorf	1	90	0,0	5	450	20,0	1	90	100,0	0	0	0,0	1	90	100,0
12062333	Massen-Niederlausitz	33	1.720	18,2	14	730	14,3	6	313	66,7	0	0	0,0	3	156	66,7
12062336	Merzdorf	0	0	0,0	0	0	0,0	1	121	100,0	0	0	0,0	0	0	0,0
12062341	Mühlberg/Elbe	9	236	11,1	2	52	50,0	9	236	88,9	0	0	0,0	0	0	0,0
12062372	Plessa	10	374	10,0	2	75	0,0	13	487	69,2	0	0	0,0	3	112	33,3
12062410	Röderland	12	307	0,0	4	102	0,0	5	128	100,0	2	51	100,0	0	0	0,0
12062417	Rückersdorf	0	0	0,0	6	431	16,7	55	3.951	100,0	0	0	0,0	0	0	0,0
12062425	Sallgast	0	0	0,0	3	208	0,0	5	346	100,0	0	0	0,0	0	0	0,0
12062440	Schilda	0	0	0,0	0	0	0,0	0	0	0,0	0	0	0,0	0	0	0,0

Auszug aus PKS des Landes Brandenburg Jahr 2017
Kennzahlen für ausgewählte Deliktbereiche

Schlüssel	Bezeichnung	Diebstahl in/aus Dienst-, Bürräumen...			Diebstahl an/aus KFZ			Betrug			Beförderungerschleichung			Tankbetrug		
		erf. Fälle	HZ	AQ in %	erf. Fälle	HZ	AQ in %	erf. Fälle	HZ	AQ in %	erf. Fälle	HZ	AQ in %	erf. Fälle	HZ	AQ in %
12062445	Schlieben	0	0	0,0	4	165	0,0	5	206	60,0	0	0	0,0	0	0	0,0
12062453	Schönborn	1	64	0,0	2	129	0,0	0	0	0,0	0	0	0,0	0	0	0,0
12062461	Schönwalde	9	292	11,1	4	130	0,0	5	162	80,0	0	0	0,0	1	32	100,0
12062464	Schraden	1	198	0,0	0	0	0,0	0	0	0,0	0	0	0,0	0	0	0,0
12062469	Sonnenwalde	5	153	0,0	1	31	0,0	10	307	80,0	1	31	100,0	0	0	0,0
12062492	Tröbitz	2	280	50,0	1	140	0,0	0	0	0,0	0	0	0,0	0	0	0,0
12062500	Uebigau-Wahrenbrück	15	282	26,7	6	113	16,7	14	263	100,0	0	0	0,0	1	19	100,0
12063000	Landkreis Havelland	420	263	15,2	579	363	15,7	908	569	71,1	33	21	97,0	217	136	47,9
12063036	Brieselang	12	104	41,7	29	251	24,1	35	303	60,0	1	9	100,0	0	0	0,0
12063056	Dallgow-Döberitz	6	60	0,0	38	382	10,5	94	946	75,5	2	20	100,0	11	111	100,0
12063080	Falkensee	64	148	32,8	132	306	10,6	161	374	68,3	19	44	94,7	19	44	52,6
12063088	Friesack	6	234	0,0	3	117	0,0	27	1.055	96,3	1	39	100,0	4	156	75,0
12063094	Gollenberg	0	0	0,0	0	0	0,0	8	1.937	87,5	0	0	0,0	0	0	0,0
12063112	Großderschau	0	0	0,0	0	0	0,0	2	450	100,0	0	0	0,0	0	0	0,0
12063134	Havelaue	0	0	0,0	1	115	0,0	2	230	50,0	0	0	0,0	0	0	0,0
12063142	Wiesenaue	0	0	0,0	0	0	0,0	4	519	75,0	0	0	0,0	0	0	0,0
12063148	Ketzin	11	170	9,1	16	247	0,0	39	602	71,8	0	0	0,0	13	201	53,8
12063161	Kleßen-Görne	0	0	0,0	0	0	0,0	2	556	100,0	0	0	0,0	0	0	0,0
12063165	Kotzen	0	0	0,0	1	167	0,0	0	0	0,0	0	0	0,0	0	0	0,0
12063186	Märkisch Luch	1	79	0,0	3	237	0,0	3	237	66,7	0	0	0,0	0	0	0,0
12063189	Milower Land	2	46	50,0	7	161	28,6	8	184	75,0	2	46	100,0	0	0	0,0
12063202	Mühlenberge	1	141	0,0	1	141	0,0	6	844	83,3	0	0	0,0	0	0	0,0
12063208	Nauen	226	1.296	9,7	78	447	37,2	120	688	78,3	4	23	100,0	13	75	53,8
12063212	Nennhausen	2	106	50,0	11	584	9,1	17	902	94,1	0	0	0,0	0	0	0,0
12063228	Paulinenaue	4	319	75,0	3	239	66,7	5	398	80,0	0	0	0,0	0	0	0,0
12063240	Pessin	3	453	0,0	1	151	200,0	2	302	100,0	0	0	0,0	0	0	0,0
12063244	Premnitz	8	95	12,5	14	166	7,1	23	273	73,9	0	0	0,0	5	59	60,0
12063252	Rathenow	39	161	15,4	121	499	5,8	133	549	82,7	3	12	100,0	8	33	0,0
12063256	Retzow	0	0	0,0	0	0	0,0	1	196	0,0	0	0	0,0	0	0	0,0
12063260	Rhinow	1	62	0,0	2	124	0,0	3	186	66,7	0	0	0,0	0	0	0,0
12063273	Schönwalde-Glien	12	126	0,0	57	599	24,6	125	1.314	52,0	0	0	0,0	97	1.020	45,4
12063274	Seeblick	0	0	0,0	2	221	0,0	2	221	50,0	0	0	0,0	0	0	0,0

Auszug aus PKS des Landes Brandenburg Jahr 2017

Kennzahlen für ausgewählte Deliktbereiche

Schlüssel	Bezeichnung	Diebstahl in/aus Dienst-, Bürräumen...			Diebstahl an/aus KFZ			Betrug			Beförderungerschleichung			Tankbetrug		
		erf. Fälle	HZ	AQ in %	erf. Fälle	HZ	AQ in %	erf. Fälle	HZ	AQ in %	erf. Fälle	HZ	AQ in %	erf. Fälle	HZ	AQ in %
12063293	Stechow-Ferchesar	0	0	0,0	1	110	0,0	10	1.098	90,0	1	110	100,0	0	0	0,0
12063357	Wustermark	22	246	13,6	58	649	13,8	76	850	55,3	0	0	0,0	47	526	40,4
12064000	Landkreis Märkisch-Oderland	452	236	27,2	724	378	7,0	1.911	997	84,7	223	116	99,1	147	77	40,1
12064009	Alt Tucheband	4	504	25,0	2	252	50,0	3	378	100,0	0	0	0,0	0	0	0,0
12064029	Altlandsberg	26	280	3,8	23	247	21,7	91	979	54,9	1	11	100,0	55	592	43,6
12064044	Bad Freienwalde (Oder)	22	179	40,9	34	276	2,9	138	1.120	87,7	2	16	100,0	2	16	50,0
12064053	Beiersdorf-Freudenberg	0	0	0,0	1	166	0,0	1	166	100,0	0	0	0,0	0	0	0,0
12064057	Bleyen-Genschmar	3	649	0,0	0	0	0,0	6	1.299	100,0	0	0	0,0	0	0	0,0
12064061	Bliesdorf	3	262	0,0	4	349	0,0	7	611	85,7	0	0	0,0	0	0	0,0
12064084	Buckow (Märkische Schweiz)	3	201	0,0	2	134	0,0	2	134	100,0	0	0	0,0	0	0	0,0
12064125	Falkenberg	3	135	66,7	6	270	0,0	16	720	100,0	0	0	0,0	0	0	0,0
12064128	Falkenhagen (Mark)	1	143	100,0	1	143	0,0	4	574	75,0	0	0	0,0	0	0	0,0
12064130	Fichtenhöhe	0	0	0,0	0	0	0,0	2	398	100,0	0	0	0,0	0	0	0,0
12064136	Fredersdorf-Vogelsdorf	15	111	46,7	60	442	6,7	132	973	66,7	28	206	96,4	38	280	28,9
12064153	Garzau-Garzin	1	218	0,0	1	218	0,0	3	655	100,0	0	0	0,0	0	0	0,0
12064172	Golzow	1	120	0,0	0	0	0,0	7	842	100,0	0	0	0,0	0	0	0,0
12064190	Gusow-Platkow	0	0	0,0	4	322	0,0	5	402	120,0	5	402	100,0	0	0	0,0
12064205	Heckelberg-Brunow	1	150	0,0	1	150	0,0	5	752	100,0	0	0	0,0	0	0	0,0
12064222	Höhenland	2	197	0,0	4	394	25,0	4	394	25,0	0	0	0,0	0	0	0,0
12064227	Hoppegarten	55	309	29,1	153	859	2,6	162	910	83,3	61	343	100,0	7	39	28,6
12064266	Küstriner Vorland	5	196	20,0	3	118	0,0	24	943	95,8	1	39	100,0	0	0	0,0
12064268	Lebus	4	127	0,0	4	127	0,0	17	541	100,0	3	95	100,0	0	0	0,0
12064274	Letschin	9	225	66,7	8	200	25,0	25	625	100,0	0	0	0,0	0	0	0,0
12064288	Lietzen	0	0	0,0	2	260	0,0	7	909	100,0	0	0	0,0	0	0	0,0
12064290	Lindendorf	0	0	0,0	10	742	0,0	8	594	100,0	0	0	0,0	0	0	0,0
12064303	Märkische Höhe	0	0	0,0	0	0	0,0	5	876	100,0	0	0	0,0	0	0	0,0
12064317	Müncheberg	23	337	21,7	13	191	0,0	58	850	79,3	3	44	100,0	8	117	12,5
12064336	Neuenhagen bei Berlin	25	140	4,0	74	414	4,1	162	906	80,9	49	274	100,0	16	89	31,3
12064340	Neuhardenberg	5	191	0,0	11	420	9,1	29	1.108	100,0	0	0	0,0	1	38	100,0
12064349	Neulewin	13	1.435	7,7	4	442	0,0	5	552	100,0	0	0	0,0	0	0	0,0
12064365	Neutrebbin	5	360	40,0	0	0	0,0	16	1.152	75,0	0	0	0,0	0	0	0,0
12064370	Oberbarnim	0	0	0,0	2	139	0,0	7	485	71,4	0	0	0,0	0	0	0,0

Auszug aus PKS des Landes Brandenburg Jahr 2017
Kennzahlen für ausgewählte Deliktbereiche

Schlüssel	Bezeichnung	Diebstahl in/aus Dienst-, Bürräumen...			Diebstahl an/aus KFZ			Betrug			Beförderungerschleichung			Tankbetrug		
		erf. Fälle	HZ	AQ in %	erf. Fälle	HZ	AQ in %	erf. Fälle	HZ	AQ in %	erf. Fälle	HZ	AQ in %	erf. Fälle	HZ	AQ in %
12064371	Oderaue	9	568	0,0	5	316	20,0	5	316	100,0	0	0	0,0	0	0	0,0
12064380	Petershagen/Eggersdorf	7	48	14,3	16	109	0,0	73	496	78,1	24	163	100,0	2	14	50,0
12064388	Podelzig	0	0	0,0	0	0	0,0	4	469	100,0	0	0	0,0	0	0	0,0
12064393	Prötzel	4	395	0,0	1	99	0,0	8	791	100,0	0	0	0,0	0	0	0,0
12064408	Rehfelde	26	536	84,6	18	371	5,6	19	392	68,4	1	21	100,0	0	0	0,0
12064417	Reichenow-Möglin	0	0	0,0	0	0	0,0	5	914	100,0	0	0	0,0	0	0	0,0
12064420	Reitwein	1	218	0,0	1	218	0,0	1	218	100,0	0	0	0,0	0	0	0,0
12064428	Rüdersdorf bei Berlin	69	449	29,0	92	598	12,0	145	943	89,0	0	0	0,0	2	13	0,0
12064448	Seelow	9	165	33,3	14	257	7,1	151	2.770	93,4	0	0	0,0	5	92	60,0
12064472	Strausberg	83	315	25,3	118	447	6,8	413	1.565	87,9	45	171	97,8	10	38	90,0
12064480	Treplin	0	0	0,0	0	0	0,0	0	0	0,0	0	0	0,0	0	0	0,0
12064482	Vierlinden	1	68	0,0	3	204	0,0	15	1.018	93,3	0	0	0,0	0	0	0,0
12064484	Waldsiefersdorf	0	0	0,0	1	124	0,0	12	1.483	75,0	0	0	0,0	0	0	0,0
12064512	Wriezen	13	177	23,1	28	382	25,0	102	1.391	93,1	0	0	0,0	1	14	100,0
12064538	Zechin	0	0	0,0	0	0	0,0	4	618	100,0	0	0	0,0	0	0	0,0
12064539	Zeschdorf	1	80	0,0	0	0	0,0	3	240	66,7	0	0	0,0	0	0	0,0
12065000	Landkreis Oberhavel	431	207	16,7	544	261	11,0	1.371	657	64,6	214	103	98,1	346	166	22,8
12065036	Birkenwerder	17	212	35,3	25	312	0,0	69	861	89,9	21	262	95,2	17	212	82,4
12065084	Fürstenberg/Havel	14	238	14,3	8	136	25,0	35	596	77,1	13	221	92,3	3	51	66,7
12065096	Glienicke/Nordbahn	9	74	11,1	44	362	9,1	85	699	56,5	3	25	100,0	36	296	25,0
12065100	Gransee	10	170	30,0	8	136	12,5	67	1.137	95,5	19	322	100,0	0	0	0,0
12065117	Großwoltersdorf	0	0	0,0	1	130	0,0	2	260	50,0	0	0	0,0	0	0	0,0
12065136	Hennigsdorf	97	371	14,4	80	306	17,5	117	448	67,5	12	46	91,7	11	42	27,3
12065144	Hohen Neuendorf	19	74	10,5	70	272	5,7	280	1.090	37,1	39	152	97,4	164	638	8,5
12065165	Kremmen	29	397	17,2	24	328	8,3	24	328	91,7	11	150	100,0	0	0	0,0
12065180	Leegebruch	3	44	66,7	0	0	0,0	22	326	63,6	0	0	0,0	0	0	0,0
12065193	Liebenwalde	4	94	0,0	7	164	0,0	12	281	100,0	0	0	0,0	0	0	0,0
12065198	Löwenberger Land	19	235	10,5	21	260	0,0	32	396	90,6	14	173	100,0	5	62	100,0
12065225	Mühlenbecker Land	7	47	57,1	47	317	2,1	64	432	62,5	4	27	100,0	13	88	76,9
12065251	Oberkrämer	50	454	16,0	43	391	23,3	40	363	82,5	2	18	100,0	0	0	0,0
12065256	Oranienburg	101	229	16,8	113	256	15,9	315	715	76,2	64	145	100,0	10	23	50,0
12065276	Schönermark	1	223	0,0	0	0	0,0	1	223	100,0	0	0	0,0	0	0	0,0

Auszug aus PKS des Landes Brandenburg Jahr 2017

Kennzahlen für ausgewählte Deliktbereiche

Schlüssel	Bezeichnung	Diebstahl in/aus Dienst-, Bürräumen...			Diebstahl an/aus KFZ			Betrug			Beförderungerschleichung			Tankbetrug		
		erf. Fälle	HZ	AQ in %	erf. Fälle	HZ	AQ in %	erf. Fälle	HZ	AQ in %	erf. Fälle	HZ	AQ in %	erf. Fälle	HZ	AQ in %
12065301	Sonnenberg	1	123	0,0	0	0	0,0	2	246	50,0	0	0	0,0	0	0	0,0
12065310	Stechlin	2	165	50,0	0	0	0,0	1	82	0,0	0	0	0,0	0	0	0,0
12065332	Velten	30	254	3,3	31	262	6,5	150	1.270	49,3	12	102	100,0	78	660	21,8
12065356	Zehdenick	18	134	22,2	22	163	9,1	53	394	64,2	0	0	0,0	9	67	0,0
12066000	Landkreis Oberspreewald-Lausitz	211	188	25,1	289	258	16,3	575	514	72,0	78	70	97,4	142	127	32,4
12066008	Altdöbern	1	40	0,0	6	238	0,0	12	477	91,7	0	0	0,0	0	0	0,0
12066041	Bronkow	0	0	0,0	0	0	0,0	0	0	0,0	0	0	0,0	0	0	0,0
12066052	Calau	6	77	16,7	9	115	0,0	60	766	53,3	10	128	100,0	27	345	3,7
12066064	Frauendorf	1	146	0,0	0	0	0,0	0	0	0,0	0	0	0,0	0	0	0,0
12066104	Großkmehlen	0	0	0,0	1	91	0,0	0	0	0,0	0	0	0,0	0	0	0,0
12066112	Großräschen	19	220	26,3	8	93	25,0	33	382	84,8	1	12	100,0	8	93	87,5
12066116	Grünewald	0	0	0,0	0	0	0,0	0	0	0,0	0	0	0,0	0	0	0,0
12066120	Guteborn	0	0	0,0	0	0	0,0	0	0	0,0	0	0	0,0	0	0	0,0
12066124	Hermsdorf	0	0	0,0	0	0	0,0	1	126	100,0	1	126	100,0	0	0	0,0
12066132	Hohenbocka	0	0	0,0	0	0	0,0	4	409	100,0	0	0	0,0	0	0	0,0
12066168	Kroppen	0	0	0,0	0	0	0,0	0	0	0,0	0	0	0,0	0	0	0,0
12066176	Lauchhammer	34	230	11,8	19	128	26,3	47	318	83,0	4	27	100,0	2	14	50,0
12066188	Lindenau	0	0	0,0	2	270	50,0	2	270	50,0	0	0	0,0	0	0	0,0
12066196	Lübbenau/Spreewald	29	180	48,3	38	236	26,3	69	428	81,2	13	81	100,0	2	12	100,0
12066202	Luckaitztal	0	0	0,0	2	247	0,0	4	493	75,0	3	370	100,0	0	0	0,0
12066226	Neu-Seeland	0	0	0,0	9	1.523	0,0	3	508	100,0	1	169	100,0	0	0	0,0
12066228	Neupetershain	0	0	0,0	2	163	0,0	4	325	100,0	3	244	100,0	0	0	0,0
12066240	Ortrand	2	93	0,0	3	140	0,0	12	560	100,0	6	280	100,0	0	0	0,0
12066272	Ruhland	12	325	8,3	14	379	28,6	19	514	94,7	10	271	90,0	0	0	0,0
12066285	Schipkau	4	59	100,0	22	325	27,3	88	1.301	44,3	0	0	0,0	68	1.005	27,9
12066292	Schwarzbach	0	0	0,0	0	0	0,0	1	151	0,0	0	0	0,0	0	0	0,0
12066296	Schwarzheide	21	368	38,1	22	385	22,7	27	473	66,7	2	35	100,0	5	88	20,0
12066304	Senftenberg	66	266	19,7	90	363	11,1	124	501	79,8	12	48	91,7	7	28	42,9
12066316	Tettau	1	128	0,0	1	128	0,0	0	0	0,0	0	0	0,0	0	0	0,0
12066320	Vetschau/Spreewald	15	181	20,0	41	494	9,8	65	783	70,8	12	145	100,0	23	277	52,2
12067000	Landkreis Oder-Spree	325	182	19,1	614	343	7,2	1.316	736	67,2	266	149	99,2	148	83	25,0
12067024	Bad Saarow	13	238	30,8	14	256	35,7	13	238	61,5	1	18	100,0	0	0	0,0

Auszug aus PKS des Landes Brandenburg Jahr 2017

Kennzahlen für ausgewählte Deliktbereiche

Schlüssel	Bezeichnung	Diebstahl in/aus Dienst-, Bürräumen...			Diebstahl an/aus KFZ			Betrug			Beförderungerschleichung			Tankbetrug		
		erf. Fälle	HZ	AQ in %	erf. Fälle	HZ	AQ in %	erf. Fälle	HZ	AQ in %	erf. Fälle	HZ	AQ in %	erf. Fälle	HZ	AQ in %
12067036	Beeskow	14	173	28,6	17	210	5,9	41	506	63,4	1	12	100,0	1	12	100,0
12067040	Berkenbrück	0	0	0,0	7	697	57,1	13	1.294	100,0	11	1.095	100,0	0	0	0,0
12067072	Briesen (Mark)	2	72	0,0	29	1.042	10,3	25	898	84,0	5	180	100,0	0	0	0,0
12067076	Brieskow-Finkenheerd	1	43	0,0	2	87	0,0	14	609	57,1	7	304	100,0	0	0	0,0
12067112	Diensdorf-Radlow	0	0	0,0	0	0	0,0	3	529	66,7	0	0	0,0	0	0	0,0
12067120	Eisenhüttenstadt	73	277	20,5	82	311	4,9	173	657	70,5	12	46	91,7	18	68	16,7
12067124	Erkner	23	197	8,7	60	513	0,0	207	1.770	75,8	90	770	100,0	20	171	55,0
12067137	Friedland	1	34	0,0	4	134	0,0	8	269	62,5	0	0	0,0	0	0	0,0
12067144	Fürstenwalde/Spree	82	256	19,5	101	315	8,9	394	1.230	72,8	72	225	100,0	27	84	29,6
12067173	Gosen-Neu Zittau	8	260	12,5	12	391	0,0	15	488	46,7	1	33	100,0	0	0	0,0
12067180	Groß Lindow	0	0	0,0	3	175	0,0	5	291	20,0	0	0	0,0	0	0	0,0
12067201	Grünheide (Mark)	13	154	15,4	85	1.006	1,2	71	840	85,9	25	296	100,0	0	0	0,0
12067205	Grunow-Dammendorf	1	199	0,0	1	199	0,0	1	199	100,0	0	0	0,0	0	0	0,0
12067237	Jacobsdorf	1	53	0,0	26	1.378	38,5	50	2.650	46,0	13	689	100,0	36	1.908	27,8
12067288	Langewahl	0	0	0,0	1	119	0,0	1	119	0,0	0	0	0,0	0	0	0,0
12067292	Lawitz	0	0	0,0	0	0	0,0	0	0	0,0	0	0	0,0	0	0	0,0
12067324	Mixdorf	0	0	0,0	1	110	0,0	2	219	0,0	0	0	0,0	0	0	0,0
12067336	Müllrose	9	197	44,4	7	153	0,0	18	394	50,0	0	0	0,0	5	109	0,0
12067338	Neiße münde	6	377	16,7	2	126	0,0	3	189	100,0	3	189	100,0	0	0	0,0
12067357	Neuzelle	5	117	0,0	11	257	9,1	9	210	55,6	1	23	100,0	0	0	0,0
12067397	Ragow-Merz	0	0	0,0	0	0	0,0	0	0	0,0	0	0	0,0	0	0	0,0
12067408	Rauen	0	0	0,0	0	0	0,0	3	151	33,3	0	0	0,0	0	0	0,0
12067413	Reichenwalde	1	88	0,0	2	176	0,0	9	791	22,2	0	0	0,0	0	0	0,0
12067426	Rietz-Neuendorf	6	146	0,0	6	146	0,0	15	365	66,7	0	0	0,0	0	0	0,0
12067438	Schlaubetal	7	380	0,0	0	0	0,0	3	163	66,7	0	0	0,0	0	0	0,0
12067440	Schöneiche bei Berlin	11	89	18,2	39	316	5,1	44	357	38,6	3	24	100,0	5	41	0,0
12067458	Siehdichum	1	66	0,0	0	0	0,0	0	0	0,0	0	0	0,0	0	0	0,0
12067469	Spreehagen	5	155	0,0	23	712	8,7	14	433	71,4	0	0	0,0	7	217	57,1
12067473	Steinhöfel	3	69	0,0	6	137	0,0	14	320	50,0	0	0	0,0	0	0	0,0
12067481	Storkow (Mark)	11	121	9,1	19	209	5,3	72	794	34,7	0	0	0,0	28	309	0,0
12067493	Tauche	6	155	33,3	5	129	0,0	17	439	76,5	1	26	100,0	1	26	0,0
12067508	Vogelsang	2	275	0,0	4	550	0,0	0	0	0,0	0	0	0,0	0	0	0,0

Auszug aus PKS des Landes Brandenburg Jahr 2017
Kennzahlen für ausgewählte Deliktbereiche

Schlüssel	Bezeichnung	Diebstahl in/aus Dienst-, Bürräumen...			Diebstahl an/aus KFZ			Betrug			Beförderungerschleichung			Tankbetrug		
		erf. Fälle	HZ	AQ in %	erf. Fälle	HZ	AQ in %	erf. Fälle	HZ	AQ in %	erf. Fälle	HZ	AQ in %	erf. Fälle	HZ	AQ in %
12067520	Wendisch Rietz	6	392	16,7	4	261	0,0	7	457	28,6	0	0	0,0	0	0	0,0
12067528	Wiesenuau	0	0	0,0	1	79	0,0	5	397	100,0	5	397	100,0	0	0	0,0
12067544	Woltersdorf	14	172	50,0	40	490	2,5	30	368	60,0	0	0	0,0	0	0	0,0
12067552	Ziltendorf	0	0	0,0	0	0	0,0	17	1.113	82,4	15	982	93,3	0	0	0,0
12068000	Landkreis Ostprignitz-Ruppin	196	197	25,0	355	357	12,1	911	916	69,0	24	24	100,0	314	316	36,0
12068052	Breddin	2	226	100,0	0	0	0,0	5	564	100,0	0	0	0,0	0	0	0,0
12068072	Dabergotz	1	164	0,0	3	491	0,0	2	327	100,0	0	0	0,0	0	0	0,0
12068109	Dreetz	1	87	0,0	5	436	0,0	23	2.005	91,3	0	0	0,0	0	0	0,0
12068117	Fehrbellin	23	260	8,7	50	565	6,0	99	1.119	53,5	0	0	0,0	70	791	50,0
12068181	Heiligengrabe	5	113	20,0	22	497	4,5	18	407	55,6	1	23	100,0	12	271	33,3
12068188	Herzberg (Mark)	10	1.517	10,0	1	152	100,0	3	455	100,0	0	0	0,0	0	0	0,0
12068264	Kyritz	16	174	56,3	17	185	11,8	122	1.327	94,3	1	11	100,0	0	0	0,0
12068280	Lindow (Mark)	9	297	11,1	6	198	16,7	7	231	85,7	0	0	0,0	0	0	0,0
12068306	Märkisch Linden	3	256	33,3	6	511	16,7	12	1.022	100,0	0	0	0,0	0	0	0,0
12068320	Neuruppin	57	184	29,8	78	251	9,0	255	822	79,2	8	26	100,0	23	74	39,1
12068324	Neustadt (Dosse)	6	176	83,3	17	499	41,2	30	881	40,0	1	29	100,0	16	470	0,0
12068353	Rheinsberg	10	123	0,0	35	429	0,0	55	674	81,8	0	0	0,0	0	0	0,0
12068372	Rüthnick	1	204	0,0	0	0	0,0	0	0	0,0	0	0	0,0	0	0	0,0
12068409	Sieversdorf-Hohenofen	0	0	0,0	2	280	0,0	3	420	100,0	0	0	0,0	0	0	0,0
12068413	Storbeck-Frankendorf	0	0	0,0	0	0	0,0	0	0	0,0	0	0	0,0	0	0	0,0
12068417	Stüdenitz-Schönermark	0	0	0,0	0	0	0,0	2	345	100,0	0	0	0,0	0	0	0,0
12068425	Temnitzquell	0	0	0,0	16	2.119	25,0	2	265	100,0	1	132	100,0	0	0	0,0
12068426	Temnitztal	3	205	0,0	1	68	0,0	2	137	50,0	1	68	100,0	0	0	0,0
12068437	Vielitzsee	0	0	0,0	1	218	0,0	1	218	100,0	0	0	0,0	0	0	0,0
12068452	Walsleben	5	631	20,0	14	1.765	7,1	155	19.546	40,0	2	252	100,0	152	19.168	38,8
12068468	Wittstock/Dosse	30	210	23,3	72	504	16,7	92	644	58,7	8	56	100,0	39	273	12,8
12068477	Wusterhausen/Dosse	13	218	15,4	9	151	33,3	23	386	78,3	1	17	100,0	2	34	50,0
12068501	Zernitz-Lohm	1	115	0,0	0	0	0,0	0	0	0,0	0	0	0,0	0	0	0,0
12069000	Landkreis Potsdam-Mittelmark	349	164	29,8	1.095	516	20,9	1.362	642	65,1	136	64	100,0	457	215	43,8
12069017	Beelitz	20	164	15,0	46	378	8,7	46	378	82,6	4	33	100,0	1	8	100,0
12069018	Beetzsee	2	78	50,0	3	118	0,0	7	274	85,7	0	0	0,0	0	0	0,0
12069019	Beetzseeheide	1	143	100,0	2	286	0,0	0	0	0,0	0	0	0,0	0	0	0,0

Auszug aus PKS des Landes Brandenburg Jahr 2017
Kennzahlen für ausgewählte Deliktbereiche

Schlüssel	Bezeichnung	Diebstahl in/aus Dienst-, Bürräumen...			Diebstahl an/aus KFZ			Betrug			Beförderungerschleichung			Tankbetrug		
		erf. Fälle	HZ	AQ in %	erf. Fälle	HZ	AQ in %	erf. Fälle	HZ	AQ in %	erf. Fälle	HZ	AQ in %	erf. Fälle	HZ	AQ in %
12069020	Bad Belzig	15	135	0,0	24	216	4,2	55	495	81,8	4	36	100,0	2	18	50,0
12069028	Bensdorf	1	81	0,0	5	405	0,0	5	405	100,0	1	81	100,0	0	0	0,0
12069052	Borkheide	2	102	0,0	2	102	0,0	9	461	66,7	0	0	0,0	0	0	0,0
12069056	Borkwalde	1	67	0,0	2	134	0,0	4	269	75,0	0	0	0,0	0	0	0,0
12069076	Brück	3	75	0,0	4	100	0,0	13	325	53,8	2	50	100,0	0	0	0,0
12069089	Buckautal	0	0	0,0	1	202	0,0	10	2.016	80,0	0	0	0,0	1	202	100,0
12069216	Golzow	1	76	0,0	1	76	0,0	0	0	0,0	0	0	0,0	0	0	0,0
12069224	Görzke	0	0	0,0	2	162	50,0	4	324	75,0	0	0	0,0	0	0	0,0
12069232	Gräben	2	392	0,0	1	196	0,0	4	784	75,0	0	0	0,0	0	0	0,0
12069249	Groß Kreutz/Emster	8	97	37,5	24	290	4,2	41	495	92,7	22	266	100,0	0	0	0,0
12069270	Havelsee	1	31	0,0	8	247	0,0	8	247	62,5	0	0	0,0	0	0	0,0
12069304	Kleinmachnow	35	170	48,6	167	809	0,6	51	247	70,6	0	0	0,0	1	5	100,0
12069306	Kloster Lehnin	24	220	33,3	45	413	17,8	38	349	50,0	0	0	0,0	1	9	0,0
12069345	Linthe	4	446	0,0	37	4.129	62,2	46	5.134	41,3	0	0	0,0	44	4.911	38,6
12069397	Michendorf	20	163	35,0	48	391	10,4	256	2.086	53,5	5	41	100,0	183	1.491	41,5
12069402	Mühlenfließ	1	111	100,0	15	1.659	13,3	74	8.186	47,3	0	0	0,0	73	8.075	46,6
12069448	Niemegk	2	98	0,0	10	492	10,0	10	492	50,0	0	0	0,0	1	49	0,0
12069454	Nuthetal	17	190	0,0	18	201	5,6	48	536	70,8	8	89	100,0	9	100	55,6
12069460	Päwesin	0	0	0,0	0	0	0,0	0	0	0,0	0	0	0,0	0	0	0,0
12069470	Planebruch	0	0	0,0	0	0	0,0	1	98	100,0	0	0	0,0	0	0	0,0
12069474	Planetal	0	0	0,0	0	0	0,0	0	0	0,0	0	0	0,0	0	0	0,0
12069485	Rabenstein/Fläming	2	249	0,0	12	1.496	41,7	3	374	66,7	0	0	0,0	0	0	0,0
12069537	Rosenau	1	107	100,0	1	107	0,0	1	107	100,0	0	0	0,0	0	0	0,0
12069541	Roskow	4	337	0,0	3	253	33,3	0	0	0,0	0	0	0,0	0	0	0,0
12069590	Schwielowsee	24	227	4,2	52	492	32,7	41	388	70,7	1	9	100,0	0	0	0,0
12069596	Seddiner See	5	113	20,0	26	585	0,0	18	405	88,9	2	45	100,0	2	45	100,0
12069604	Stahnsdorf	44	289	50,0	102	669	3,9	45	295	75,6	2	13	100,0	8	52	50,0
12069616	Teltow	49	191	61,2	105	409	3,8	146	569	64,4	9	35	100,0	26	101	38,5
12069632	Treuenbrietzen	15	201	20,0	8	107	0,0	19	255	78,9	0	0	0,0	1	13	100,0
12069648	Wenzlow	0	0	0,0	3	552	33,3	0	0	0,0	0	0	0,0	0	0	0,0
12069656	Werder (Havel)	26	103	19,2	122	481	6,6	219	864	74,9	59	233	100,0	24	95	45,8
12069665	Wiesenburg/Mark	4	93	0,0	4	93	0,0	22	511	81,8	4	93	100,0	1	23	100,0

Auszug aus PKS des Landes Brandenburg Jahr 2017
Kennzahlen für ausgewählte Deliktbereiche

Schlüssel	Bezeichnung	Diebstahl in/aus Dienst-, Büroräumen...			Diebstahl an/aus KFZ			Betrug			Beförderungerschleichung			Tankbetrug		
		erf. Fälle	HZ	AQ in %	erf. Fälle	HZ	AQ in %	erf. Fälle	HZ	AQ in %	erf. Fälle	HZ	AQ in %	erf. Fälle	HZ	AQ in %
12069680	Wollin	1	118	0,0	2	237	0,0	15	1.777	13,3	0	0	0,0	9	1.066	22,2
12069688	Wusterwitz	4	131	0,0	2	66	0,0	16	526	100,0	13	427	100,0	0	0	0,0
12069696	Ziesar	10	409	0,0	188	7.692	75,0	87	3.560	49,4	0	0	0,0	70	2.864	47,1
12070000	Landkreis Prignitz	109	140	45,9	175	225	23,4	422	542	83,4	94	121	100,0	47	60	27,7
12070008	Bad Wilsnack	4	155	25,0	9	349	0,0	6	233	83,3	1	39	100,0	0	0	0,0
12070028	Berge	1	130	100,0	1	130	0,0	0	0	0,0	0	0	0,0	0	0	0,0
12070052	Breese	0	0	0,0	1	68	0,0	4	272	50,0	0	0	0,0	0	0	0,0
12070060	Cumlosen	0	0	0,0	0	0	0,0	0	0	0,0	0	0	0,0	0	0	0,0
12070096	Gerdshagen	2	401	100,0	1	200	0,0	0	0	0,0	0	0	0,0	0	0	0,0
12070125	Groß Pankow (Prignitz)	2	50	100,0	2	50	50,0	4	101	75,0	3	76	100,0	0	0	0,0
12070145	Gülitz-Reetz	0	0	0,0	0	0	0,0	1	214	100,0	0	0	0,0	0	0	0,0
12070149	Gumtow	6	176	66,7	1	29	0,0	3	88	66,7	0	0	0,0	0	0	0,0
12070153	Halenbeck-Rohlsdorf	1	190	0,0	0	0	0,0	0	0	0,0	0	0	0,0	0	0	0,0
12070173	Karstädt	2	33	0,0	5	83	20,0	14	233	100,0	1	17	100,0	0	0	0,0
12070222	Kümmernitztal	1	262	100,0	7	1.832	71,4	1	262	0,0	0	0	0,0	1	262	0,0
12070236	Lanz	0	0	0,0	1	135	0,0	0	0	0,0	0	0	0,0	0	0	0,0
12070241	Legde/Quitze	0	0	0,0	1	168	0,0	0	0	0,0	0	0	0,0	0	0	0,0
12070244	Lenzen (Elbe)	3	139	0,0	3	139	0,0	8	370	62,5	0	0	0,0	0	0	0,0
12070246	Lenzerwische	3	668	0,0	1	223	0,0	0	0	0,0	0	0	0,0	0	0	0,0
12070266	Marienfließ	0	0	0,0	0	0	0,0	2	289	50,0	0	0	0,0	1	144	0,0
12070280	Meyenburg	5	235	40,0	3	141	0,0	36	1.693	86,1	0	0	0,0	8	376	50,0
12070296	Perleberg	23	186	73,9	27	218	48,1	81	655	86,4	4	32	100,0	5	40	20,0
12070300	Pirow	1	221	0,0	3	664	66,7	3	664	100,0	0	0	0,0	0	0	0,0
12070302	Plattenburg	2	59	50,0	6	176	0,0	11	322	63,6	1	29	100,0	4	117	25,0
12070316	Pritzwalk	20	166	50,0	33	274	27,3	62	515	69,4	3	25	100,0	14	116	28,6
12070325	Putlitz	2	73	0,0	10	365	10,0	3	110	100,0	0	0	0,0	1	37	100,0
12070348	Rühstädt	2	424	100,0	1	212	0,0	0	0	0,0	0	0	0,0	0	0	0,0
12070393	Triglitz	0	0	0,0	9	1.887	66,7	0	0	0,0	0	0	0,0	0	0	0,0
12070416	Weisen	0	0	0,0	2	207	0,0	2	207	100,0	1	103	100,0	0	0	0,0
12070424	Wittenberge	29	167	24,1	48	277	6,3	181	1.045	88,4	80	462	100,0	13	75	15,4
12071000	Landkreis Spree-Neiße	188	161	19,7	337	288	6,5	590	505	80,5	51	44	94,1	47	40	48,9
12071028	Briesen	1	131	0,0	0	0	0,0	0	0	0,0	0	0	0,0	0	0	0,0

Auszug aus PKS des Landes Brandenburg Jahr 2017
Kennzahlen für ausgewählte Deliktbereiche

Schlüssel	Bezeichnung	Diebstahl in/aus Dienst-, Bürräumen...			Diebstahl an/aus KFZ			Betrug			Beförderungerschleichung			Tankbetrug		
		erf. Fälle	HZ	AQ in %	erf. Fälle	HZ	AQ in %	erf. Fälle	HZ	AQ in %	erf. Fälle	HZ	AQ in %	erf. Fälle	HZ	AQ in %
12071032	Burg (Spreewald)	4	93	0,0	9	208	0,0	10	232	90,0	1	23	100,0	0	0	0,0
12071041	Dissen-Striesow	0	0	0,0	2	201	0,0	3	302	66,7	0	0	0,0	0	0	0,0
12071044	Döbern	0	0	0,0	10	304	10,0	7	213	85,7	0	0	0,0	3	91	66,7
12071052	Drachhausen	0	0	0,0	2	249	0,0	2	249	100,0	0	0	0,0	0	0	0,0
12071057	Drebkau	6	107	83,3	4	71	25,0	31	553	61,3	3	53	100,0	11	196	36,4
12071060	Drehnow	0	0	0,0	0	0	0,0	1	186	100,0	0	0	0,0	0	0	0,0
12071074	Felixsee	2	104	0,0	0	0	0,0	1	52	100,0	0	0	0,0	0	0	0,0
12071076	Forst (Lausitz)	60	322	8,3	81	434	7,4	200	1.072	80,0	7	38	100,0	5	27	40,0
12071153	Groß Schacksdorf-Simmersdorf	1	90	100,0	3	269	33,3	12	1.077	83,3	0	0	0,0	0	0	0,0
12071160	Guben	30	172	13,3	60	343	3,3	67	383	70,1	6	34	83,3	7	40	42,9
12071164	Guhrow	1	192	0,0	0	0	0,0	0	0	0,0	0	0	0,0	0	0	0,0
12071176	Heinersbrück	0	0	0,0	5	862	0,0	1	172	100,0	0	0	0,0	0	0	0,0
12071185	Hornow-Wadelsdorf	0	0	0,0	0	0	0,0	0	0	0,0	0	0	0,0	0	0	0,0
12071189	Jämlitz-Klein Döben	0	0	0,0	1	211	0,0	0	0	0,0	0	0	0,0	0	0	0,0
12071193	Jänschwalde	3	192	0,0	12	768	8,3	11	704	100,0	6	384	100,0	0	0	0,0
12071244	Kolkwitz	8	87	12,5	18	196	22,2	33	359	81,8	3	33	100,0	7	76	100,0
12071294	Neiße-Malxetal	4	246	0,0	6	369	0,0	2	123	100,0	0	0	0,0	0	0	0,0
12071301	Neuhausen/Spreewald	7	141	14,3	3	61	0,0	53	1.070	94,3	10	202	100,0	0	0	0,0
12071304	Peitz	8	182	12,5	20	455	0,0	33	750	87,9	4	91	100,0	2	45	100,0
12071337	Schenkendöbern	3	83	0,0	5	138	0,0	10	277	100,0	1	28	100,0	0	0	0,0
12071341	Schmogrow-Fehrow	3	379	33,3	0	0	0,0	1	126	0,0	0	0	0,0	0	0	0,0
12071372	Spremberg	20	88	30,0	67	295	9,0	91	400	78,0	5	22	100,0	12	53	25,0
12071384	Tauer	0	0	0,0	0	0	0,0	0	0	0,0	0	0	0,0	0	0	0,0
12071386	Teichland	1	87	0,0	6	525	0,0	5	437	100,0	1	87	100,0	0	0	0,0
12071392	Tschernitz	1	80	0,0	3	239	0,0	3	239	100,0	0	0	0,0	0	0	0,0
12071401	Turnow-Preilack	0	0	0,0	1	87	0,0	0	0	0,0	0	0	0,0	0	0	0,0
12071408	Welzow	22	619	54,5	4	113	0,0	7	197	85,7	1	28	100,0	0	0	0,0
12071412	Werben	1	58	0,0	0	0	0,0	0	0	0,0	0	0	0,0	0	0	0,0
12071414	Wiesengrund	2	145	0,0	15	1.091	0,0	6	436	50,0	3	218	33,3	0	0	0,0
12072000	Landkreis Teltow-Fläming	315	191	27,9	744	452	8,6	1.075	652	78,2	159	96	98,7	109	66	58,7
12072002	Am Mellensee	5	75	40,0	8	120	37,5	13	194	46,2	0	0	0,0	3	45	0,0
12072014	Baruth/Mark	8	194	12,5	19	461	0,0	28	679	64,3	0	0	0,0	1	24	100,0

Auszug aus PKS des Landes Brandenburg Jahr 2017
Kennzahlen für ausgewählte Deliktbereiche

Schlüssel	Bezeichnung	Diebstahl in/aus Dienst-, Bürräumen...			Diebstahl an/aus KFZ			Betrug			Beförderungerschleichung			Tankbetrug		
		erf. Fälle	HZ	AQ in %	erf. Fälle	HZ	AQ in %	erf. Fälle	HZ	AQ in %	erf. Fälle	HZ	AQ in %	erf. Fälle	HZ	AQ in %
12072017	Blankenfelde-Mahlow	30	111	20,0	166	617	6,6	162	602	76,5	27	100	100,0	6	22	33,3
12072053	Dahme/Mark	3	60	33,3	4	80	0,0	15	300	86,7	0	0	0,0	3	60	100,0
12072055	Dahmetal	1	210	0,0	1	210	0,0	0	0	0,0	0	0	0,0	0	0	0,0
12072120	Großbeeren	44	535	47,7	78	948	1,3	64	778	56,3	1	12	100,0	15	182	26,7
12072157	Ihlow	0	0	0,0	0	0	0,0	0	0	0,0	0	0	0,0	0	0	0,0
12072169	Jüterbog	12	97	25,0	44	357	9,1	49	398	75,5	6	49	100,0	0	0	0,0
12072232	Luckenwalde	51	249	11,8	81	395	17,3	206	1.004	77,2	15	73	100,0	23	112	73,9
12072240	Ludwigfelde	64	254	32,8	184	729	6,5	179	709	79,3	16	63	100,0	29	115	75,9
12072297	Niedergörsdorf	7	115	57,1	6	98	0,0	32	524	93,8	5	82	100,0	0	0	0,0
12072298	Niederer Fläming	0	0	0,0	3	97	0,0	3	97	33,3	0	0	0,0	0	0	0,0
12072312	Nuthe-Urstromtal	2	30	100,0	11	166	9,1	25	377	60,0	5	75	100,0	0	0	0,0
12072340	Rangsdorf	26	233	7,7	45	403	2,2	59	529	86,4	14	125	92,9	1	9	100,0
12072426	Trebbin	13	137	23,1	29	306	17,2	61	644	90,2	22	232	95,5	9	95	77,8
12072477	Zossen	49	270	28,6	65	359	18,5	179	988	86,0	48	265	100,0	19	105	36,8
12073000	Landkreis Uckermark	153	127	24,2	217	180	10,6	722	597	79,4	89	74	100,0	82	68	48,8
12073008	Angermünde	21	152	23,8	30	217	3,3	104	754	89,4	33	239	100,0	14	101	85,7
12073032	Berkholz-Meyenburg	1	80	0,0	2	159	0,0	2	159	50,0	0	0	0,0	0	0	0,0
12073069	Boitzenburger Land	6	189	0,0	3	95	0,0	6	189	66,7	0	0	0,0	1	32	100,0
12073085	Brüssow	2	106	0,0	1	53	0,0	2	106	0,0	0	0	0,0	0	0	0,0
12073093	Carmzow-Wallmow	2	314	100,0	0	0	0,0	1	157	0,0	0	0	0,0	0	0	0,0
12073097	Casekow	1	53	100,0	3	158	33,3	8	422	100,0	4	211	100,0	0	0	0,0
12073157	Flieth-Stegelitz	0	0	0,0	2	369	50,0	1	185	100,0	0	0	0,0	0	0	0,0
12073189	Gartz (Oder)	2	80	100,0	0	0	0,0	8	318	100,0	0	0	0,0	0	0	0,0
12073201	Gerswalde	2	126	50,0	0	0	0,0	4	251	50,0	0	0	0,0	0	0	0,0
12073216	Göritz	1	126	0,0	0	0	0,0	1	126	100,0	0	0	0,0	0	0	0,0
12073225	Gramzow	2	105	50,0	0	0	0,0	4	211	25,0	0	0	0,0	0	0	0,0
12073261	Grünow	0	0	0,0	2	216	0,0	0	0	0,0	0	0	0,0	0	0	0,0
12073309	Hohensehchow-Groß Pinnow	0	0	0,0	0	0	0,0	0	0	0,0	0	0	0,0	0	0	0,0
12073384	Lychen	6	186	16,7	1	31	100,0	15	466	73,3	0	0	0,0	5	155	60,0
12073386	Mark Landin	2	201	50,0	0	0	0,0	3	301	100,0	0	0	0,0	0	0	0,0
12073393	Mescherin	3	374	0,0	0	0	0,0	3	374	100,0	0	0	0,0	0	0	0,0
12073396	Milmersdorf	0	0	0,0	2	138	0,0	4	276	50,0	0	0	0,0	0	0	0,0

Auszug aus PKS des Landes Brandenburg Jahr 2017
Kennzahlen für ausgewählte Deliktsbereiche

Schlüssel	Bezeichnung	Diebstahl in/aus Dienst-, Bürräumen...			Diebstahl an/aus KFZ			Betrug			Beförderungerschleichung			Tankbetrug		
		erf. Fälle	HZ	AQ in %	erf. Fälle	HZ	AQ in %	erf. Fälle	HZ	AQ in %	erf. Fälle	HZ	AQ in %	erf. Fälle	HZ	AQ in %
12073404	Mittenwalde	0	0	0,0	0	0	0,0	2	545	100,0	0	0	0,0	0	0	0,0
12073429	Nordwestuckermark	2	47	0,0	2	47	0,0	3	70	66,7	0	0	0,0	0	0	0,0
12073430	Oberuckersee	1	59	0,0	1	59	0,0	19	1.130	100,0	14	832	100,0	0	0	0,0
12073440	Pinnow	0	0	0,0	0	0	0,0	19	2.169	100,0	5	571	100,0	0	0	0,0
12073452	Prenzlau	22	114	13,6	48	249	12,5	167	866	76,6	12	62	100,0	32	166	40,6
12073458	Randowtal	0	0	0,0	4	435	25,0	8	870	87,5	0	0	0,0	0	0	0,0
12073490	Schenkenberg	3	493	33,3	2	328	0,0	3	493	66,7	0	0	0,0	0	0	0,0
12073505	Schöneberg	1	119	0,0	1	119	0,0	4	476	0,0	0	0	0,0	0	0	0,0
12073520	Schönfeld	0	0	0,0	9	1.508	0,0	0	0	0,0	0	0	0,0	0	0	0,0
12073532	Schwedt/Oder	40	133	15,0	63	209	14,3	225	745	76,9	3	10	100,0	23	76	43,5
12073565	Tantow	0	0	0,0	1	128	0,0	11	1.410	90,9	10	1.282	100,0	0	0	0,0
12073569	Temmen-Ringenwalde	0	0	0,0	1	186	0,0	1	186	100,0	0	0	0,0	0	0	0,0
12073572	Templin	24	149	50,0	28	174	7,1	75	465	77,3	0	0	0,0	6	37	0,0
12073578	Uckerfelde	1	106	0,0	4	424	0,0	3	318	66,7	0	0	0,0	1	106	100,0
12073579	Uckerland	6	223	16,7	3	111	33,3	10	371	80,0	4	149	100,0	0	0	0,0
12073603	Passow	2	137	0,0	4	273	0,0	6	410	66,7	4	273	100,0	0	0	0,0
12073645	Zichow	0	0	0,0	0	0	0,0	0	0	0,0	0	0	0,0	0	0	0,0

Auszug aus PKS des Landes Brandenburg Jahr 2017
Kennzahlen für ausgewählte Deliktbereiche

Schlüssel	Bezeichnung	Urkundenfälschung			Widerstand gg. Staatsgewalt / öff. Ordnung			Brandstiftung			Sachbeschädigung			Rauschgiftkriminalität		
		erf. Fälle	HZ	AQ in %	erf. Fälle	HZ	AQ in %	erf. Fälle	HZ	AQ in %	erf. Fälle	HZ	AQ in %	erf. Fälle	HZ	AQ in %
12000000	Bundesland Brandenburg	2.405	96	82,9	5.706	229	84,1	927	37	47,7	19.895	798	28,2	7.635	306	92,8
12051000	Brandenburg an der Havel	37	52	86,5	182	254	94,0	23	32	34,8	1.288	1.797	25,0	462	645	90,0
12052000	Cottbus	73	73	76,7	327	326	88,1	45	45	31,1	952	948	25,9	396	394	93,7
12053000	Frankfurt (Oder)	127	218	68,5	127	218	86,6	14	24	42,9	451	775	33,7	217	373	86,2
12054000	Potsdam	119	69	84,0	536	312	84,7	43	25	62,8	1.608	936	21,2	820	477	94,4
12060000	Landkreis Barnim	120	67	77,5	401	224	78,8	81	45	56,8	1.408	785	26,0	443	247	94,1
12060005	Ahrensfelde	13	99	53,8	20	153	80,0	9	69	77,8	55	421	27,3	8	61	87,5
12060012	Althüttendorf	0	0	0,0	0	0	0,0	0	0	0,0	1	177	100,0	0	0	0,0
12060020	Bernau bei Berlin	22	58	86,4	102	270	84,3	8	21	75,0	292	774	24,7	74	196	91,9
12060024	Biesenthal	1	18	100,0	8	141	25,0	2	35	0,0	23	406	8,7	9	159	88,9
12060034	Breydin	0	0	0,0	1	131	100,0	0	0	0,0	0	0	0,0	0	0	0,0
12060036	Britz	3	141	100,0	3	141	100,0	1	47	0,0	31	1.455	3,2	1	47	100,0
12060045	Chorin	0	0	0,0	4	175	100,0	1	44	100,0	18	786	27,8	4	175	100,0
12060052	Eberswalde	40	100	77,5	130	325	83,1	33	82	45,5	527	1.317	26,6	247	617	96,4
12060068	Friedrichswalde	0	0	0,0	0	0	0,0	0	0	0,0	6	749	50,0	0	0	0,0
12060092	Hohenfinow	0	0	0,0	2	379	100,0	0	0	0,0	1	189	0,0	0	0	0,0
12060100	Joachimsthal	2	58	100,0	2	58	100,0	1	29	0,0	28	813	14,3	9	261	88,9
12060128	Liepe	0	0	0,0	0	0	0,0	0	0	0,0	4	630	25,0	1	157	100,0
12060149	Lunow-Stolzenhagen	0	0	0,0	0	0	0,0	0	0	0,0	8	666	12,5	1	83	100,0
12060154	Marienwerder	0	0	0,0	5	294	100,0	2	118	50,0	3	177	33,3	0	0	0,0
12060161	Melchow	1	107	0,0	0	0	0,0	0	0	0,0	5	536	40,0	0	0	0,0
12060172	Niederfinow	0	0	0,0	0	0	0,0	0	0	0,0	5	835	20,0	0	0	0,0
12060176	Oderberg	1	46	100,0	3	137	100,0	0	0	0,0	17	778	52,9	5	229	100,0
12060181	Panketal	5	25	60,0	20	98	60,0	2	10	100,0	155	762	19,4	22	108	90,9
12060185	Parsteinsee	0	0	0,0	0	0	0,0	1	185	100,0	1	185	0,0	1	185	0,0
12060192	Rüdnitz	0	0	0,0	3	156	33,3	1	52	0,0	17	883	64,7	3	156	66,7
12060198	Schorfheide	17	171	94,1	23	231	78,3	8	80	62,5	59	592	28,8	19	191	89,5
12060250	Sydower Fließ	0	0	0,0	4	429	100,0	0	0	0,0	5	536	60,0	0	0	0,0
12060269	Wandlitz	13	58	61,5	49	219	55,1	8	36	62,5	101	452	32,7	25	112	92,0
12060280	Werneuchen	2	23	100,0	22	256	100,0	4	47	75,0	46	536	30,4	12	140	100,0
12060296	Ziethen	0	0	0,0	0	0	0,0	0	0	0,0	0	0	0,0	2	451	100,0
12061000	Landkreis Dahme-Spreewald	584	352	88,7	346	208	85,8	63	38	58,7	1.330	801	27,7	403	243	90,3

Auszug aus PKS des Landes Brandenburg Jahr 2017
Kennzahlen für ausgewählte Deliktbereiche

Schlüssel	Bezeichnung	Urkundenfälschung			Widerstand gg. Staatsgewalt / öff. Ordnung			Brandstiftung			Sachbeschädigung			Rauschgiftkriminalität		
		erf. Fälle	HZ	AQ in %	erf. Fälle	HZ	AQ in %	erf. Fälle	HZ	AQ in %	erf. Fälle	HZ	AQ in %	erf. Fälle	HZ	AQ in %
12061005	Alt Zauche-Wußwerk	0	0	0,0	0	0	0,0	0	0	0,0	0	0	0,0	0	0	0,0
12061017	Bersteland	1	111	0,0	0	0	0,0	0	0	0,0	2	222	50,0	2	222	100,0
12061020	Bestensee	6	80	66,7	13	173	92,3	3	40	66,7	45	600	33,3	16	213	100,0
12061061	Byhleguhre-Byhlen	0	0	0,0	1	135	100,0	0	0	0,0	0	0	0,0	0	0	0,0
12061097	Drahnsdorf	0	0	0,0	0	0	0,0	0	0	0,0	3	490	66,7	0	0	0,0
12061112	Eichwalde	3	46	66,7	6	92	100,0	0	0	0,0	17	262	23,5	2	31	100,0
12061164	Golßen	1	39	0,0	3	117	66,7	0	0	0,0	15	583	20,0	6	233	100,0
12061192	Groß Köris	1	44	100,0	2	88	50,0	0	0	0,0	15	662	20,0	5	221	100,0
12061216	Halbe	6	244	66,7	7	285	85,7	1	41	100,0	39	1.587	38,5	8	326	100,0
12061217	Heidesee	9	127	77,8	9	127	88,9	5	71	80,0	26	368	26,9	1	14	100,0
12061219	Heideblick	3	83	66,7	2	56	50,0	1	28	100,0	28	777	85,7	6	167	100,0
12061224	Jamlitz	0	0	0,0	0	0	0,0	0	0	0,0	1	188	100,0	0	0	0,0
12061244	Kasel-Golzig	0	0	0,0	1	146	100,0	0	0	0,0	2	292	100,0	1	146	100,0
12061260	Königs Wusterhausen	46	126	67,4	83	228	83,1	12	33	66,7	444	1.218	25,2	106	291	93,4
12061265	Krausnick-Groß Wasserburg	0	0	0,0	2	334	100,0	0	0	0,0	2	334	50,0	13	2.170	84,6
12061308	Lieberose	0	0	0,0	3	221	100,0	2	147	100,0	5	368	60,0	0	0	0,0
12061316	Lübben (Spreewald)	8	58	100,0	50	361	96,0	3	22	66,7	145	1.046	25,5	72	519	91,7
12061320	Luckau	22	230	63,6	14	146	85,7	4	42	25,0	35	366	45,7	41	428	87,8
12061328	Märkisch Buchholz	1	127	100,0	0	0	0,0	0	0	0,0	2	254	100,0	0	0	0,0
12061329	Märkische Heide	2	51	50,0	2	51	50,0	3	77	66,7	12	307	41,7	3	77	66,7
12061332	Mittenwalde	20	223	60,0	13	145	76,9	2	22	50,0	52	581	57,7	7	78	100,0
12061344	Münchehofe	1	213	0,0	1	213	0,0	1	213	0,0	1	213	0,0	1	213	100,0
12061352	Neu Zauche	0	0	0,0	2	180	50,0	0	0	0,0	0	0	0,0	1	90	100,0
12061405	Rietzneuendorf-Staakow	1	163	100,0	1	163	0,0	1	163	100,0	2	325	0,0	0	0	0,0
12061428	Schlepzig	0	0	0,0	3	493	100,0	1	164	100,0	0	0	0,0	0	0	0,0
12061433	Schönefeld	422	2.926	96,7	70	485	92,9	13	90	23,1	204	1.414	18,6	61	423	77,0
12061435	Schönwald	0	0	0,0	3	256	33,3	0	0	0,0	6	513	0,0	1	85	100,0
12061444	Schulzendorf	1	13	100,0	9	113	100,0	2	25	50,0	23	289	34,8	3	38	100,0
12061448	Schwerin	1	123	100,0	3	368	66,7	0	0	0,0	3	368	66,7	0	0	0,0
12061450	Schwielochsee	2	134	0,0	1	67	100,0	3	201	66,7	14	940	28,6	3	201	100,0
12061470	Spreewaldheide	0	0	0,0	0	0	0,0	1	216	100,0	2	431	0,0	0	0	0,0
12061471	Steinreich	0	0	0,0	4	794	75,0	0	0	0,0	7	1.389	57,1	1	198	100,0

Auszug aus PKS des Landes Brandenburg Jahr 2017
Kennzahlen für ausgewählte Deliktbereiche

Schlüssel	Bezeichnung	Urkundenfälschung			Widerstand gg. Staatsgewalt / öff. Ordnung			Brandstiftung			Sachbeschädigung			Rauschgiftkriminalität		
		erf. Fälle	HZ	AQ in %	erf. Fälle	HZ	AQ in %	erf. Fälle	HZ	AQ in %	erf. Fälle	HZ	AQ in %	erf. Fälle	HZ	AQ in %
12061476	Straupitz	2	210	100,0	0	0	0,0	1	105	100,0	5	525	40,0	1	105	100,0
12061492	Teupitz	0	0	0,0	6	321	83,3	1	54	0,0	14	749	64,3	7	375	85,7
12061510	Unterspreewald	0	0	0,0	1	118	100,0	0	0	0,0	2	237	0,0	0	0	0,0
12061540	Wildau	16	159	68,8	17	169	82,4	1	10	100,0	121	1.203	12,4	26	259	88,5
12061572	Zeuthen	9	80	77,8	14	124	64,3	2	18	100,0	36	319	8,3	9	80	100,0
12062000	Landkreis Elbe-Elster	51	49	94,1	186	178	88,2	66	63	22,7	700	671	26,4	328	314	96,3
12062024	Bad Liebenwerda	11	118	100,0	21	226	100,0	6	65	16,7	45	485	35,6	32	345	93,8
12062088	Crinitz	2	165	100,0	1	82	0,0	1	82	0,0	4	329	25,0	1	82	100,0
12062092	Doberlug-Kirchhain	4	44	100,0	15	163	73,3	5	54	20,0	78	850	26,9	76	828	98,7
12062124	Elsterwerda	4	49	100,0	8	99	75,0	6	74	66,7	78	961	19,2	8	99	87,5
12062128	Falkenberg/Elster	3	46	100,0	14	217	71,4	7	108	14,3	61	944	18,0	13	201	100,0
12062134	Fichtwald	0	0	0,0	0	0	0,0	0	0	0,0	1	154	0,0	0	0	0,0
12062140	Finstervalde	13	79	100,0	58	352	98,3	10	61	20,0	208	1.261	28,8	166	1.006	97,0
12062177	Gorden-Staupitz	0	0	0,0	0	0	0,0	0	0	0,0	4	419	50,0	0	0	0,0
12062196	Gröden	0	0	0,0	1	73	100,0	0	0	0,0	8	581	62,5	0	0	0,0
12062208	Großthiemig	0	0	0,0	0	0	0,0	0	0	0,0	2	192	0,0	0	0	0,0
12062219	Heideland	0	0	0,0	0	0	0,0	2	377	0,0	0	0	0,0	0	0	0,0
12062224	Herzberg/Elster	3	33	66,7	22	241	95,5	3	33	0,0	69	756	18,8	17	186	88,2
12062232	Hirschfeld	0	0	0,0	0	0	0,0	1	80	0,0	2	159	50,0	0	0	0,0
12062237	Hohenbucko	0	0	0,0	0	0	0,0	0	0	0,0	1	156	0,0	0	0	0,0
12062240	Hohenleipisch	0	0	0,0	5	243	100,0	6	292	0,0	28	1.362	57,1	1	49	100,0
12062282	Kremitzau	0	0	0,0	0	0	0,0	0	0	0,0	2	249	100,0	0	0	0,0
12062289	Lebusa	0	0	0,0	0	0	0,0	1	127	0,0	2	253	0,0	0	0	0,0
12062293	Lichterfeld-Schacksdorf	1	90	100,0	1	90	0,0	2	180	50,0	6	541	33,3	2	180	100,0
12062333	Massen-Niederlausitz	1	52	100,0	7	365	85,7	1	52	100,0	13	677	30,8	3	156	66,7
12062336	Merzdorf	0	0	0,0	0	0	0,0	0	0	0,0	0	0	0,0	0	0	0,0
12062341	Mühlberg/Elbe	1	26	100,0	5	131	60,0	0	0	0,0	5	131	0,0	1	26	100,0
12062372	Plessa	1	37	0,0	4	150	75,0	1	37	0,0	5	187	20,0	3	112	100,0
12062410	Röderland	0	0	0,0	5	128	60,0	4	102	25,0	10	255	10,0	0	0	0,0
12062417	Rückersdorf	0	0	0,0	1	72	100,0	0	0	0,0	4	287	25,0	0	0	0,0
12062425	Sallgast	0	0	0,0	3	208	100,0	1	69	100,0	11	761	45,5	0	0	0,0
12062440	Schilda	0	0	0,0	0	0	0,0	0	0	0,0	2	428	0,0	0	0	0,0

Auszug aus PKS des Landes Brandenburg Jahr 2017
Kennzahlen für ausgewählte Deliktbereiche

Schlüssel	Bezeichnung	Urkundenfälschung			Widerstand gg. Staatsgewalt / öff. Ordnung			Brandstiftung			Sachbeschädigung			Rauschgiftkriminalität		
		erf. Fälle	HZ	AQ in %	erf. Fälle	HZ	AQ in %	erf. Fälle	HZ	AQ in %	erf. Fälle	HZ	AQ in %	erf. Fälle	HZ	AQ in %
12062445	Schlieben	2	83	100,0	2	83	50,0	1	41	0,0	7	289	28,6	0	0	0,0
12062453	Schönborn	1	64	100,0	2	129	100,0	1	64	0,0	5	322	0,0	0	0	0,0
12062461	Schönwalde	0	0	0,0	2	65	100,0	2	65	50,0	9	292	11,1	2	65	100,0
12062464	Schraden	0	0	0,0	1	198	100,0	0	0	0,0	2	396	0,0	0	0	0,0
12062469	Sonnwalde	1	31	0,0	5	153	80,0	1	31	100,0	7	215	0,0	1	31	100,0
12062492	Tröbitz	0	0	0,0	0	0	0,0	0	0	0,0	0	0	0,0	0	0	0,0
12062500	Uebigau-Wahrenbrück	3	56	100,0	3	56	100,0	4	75	0,0	21	394	23,8	2	38	100,0
12063000	Landkreis Havelland	91	57	73,6	324	203	88,6	37	23	62,2	1.242	778	28,1	352	220	96,3
12063036	Brieselang	4	35	75,0	13	113	92,3	1	9	0,0	61	529	6,6	14	121	85,7
12063056	Dallgow-Döberitz	3	30	66,7	19	191	84,2	1	10	100,0	82	825	25,6	6	60	83,3
12063080	Falkensee	14	32	71,4	96	223	84,4	3	7	66,7	353	819	24,9	91	211	92,3
12063088	Friesack	3	117	66,7	8	313	100,0	0	0	0,0	24	938	41,7	14	547	100,0
12063094	Gollenberg	0	0	0,0	0	0	0,0	1	242	100,0	2	484	50,0	1	242	100,0
12063112	Großderschau	0	0	0,0	0	0	0,0	0	0	0,0	0	0	0,0	1	225	100,0
12063134	Havelaue	2	230	100,0	0	0	0,0	0	0	0,0	2	230	50,0	0	0	0,0
12063142	Wiesenaue	1	130	100,0	0	0	0,0	0	0	0,0	7	908	14,3	0	0	0,0
12063148	Ketzin	1	15	0,0	15	232	80,0	1	15	100,0	44	680	20,5	2	31	100,0
12063161	Kleßen-Görne	0	0	0,0	0	0	0,0	0	0	0,0	1	278	0,0	0	0	0,0
12063165	Kotzen	0	0	0,0	1	167	0,0	0	0	0,0	0	0	0,0	0	0	0,0
12063186	Märkisch Luch	0	0	0,0	0	0	0,0	0	0	0,0	4	316	50,0	0	0	0,0
12063189	Milower Land	0	0	0,0	3	69	100,0	1	23	100,0	10	230	40,0	2	46	150,0
12063202	Mühlenberge	0	0	0,0	3	422	100,0	0	0	0,0	4	563	0,0	0	0	0,0
12063208	Nauen	35	201	82,9	51	292	92,2	5	29	100,0	164	941	36,0	85	487	98,8
12063212	Nennhausen	0	0	0,0	3	159	100,0	3	159	66,7	7	371	14,3	1	53	100,0
12063228	Paulinenaue	0	0	0,0	1	80	100,0	0	0	0,0	14	1.116	28,6	0	0	0,0
12063240	Pessin	1	151	0,0	0	0	0,0	0	0	0,0	1	151	100,0	1	151	100,0
12063244	Premnitz	5	59	60,0	11	131	90,9	4	47	50,0	51	605	19,6	18	214	88,9
12063252	Rathenow	17	70	64,7	51	210	92,2	8	33	62,5	260	1.072	34,6	82	338	98,8
12063256	Retzow	1	196	100,0	1	196	100,0	1	196	0,0	1	196	100,0	0	0	0,0
12063260	Rhinow	0	0	0,0	3	186	100,0	0	0	0,0	12	743	25,0	3	186	100,0
12063273	Schönwalde-Glien	1	11	100,0	19	200	89,5	1	11	100,0	48	505	33,3	6	63	100,0
12063274	Seeblick	0	0	0,0	1	110	100,0	2	221	50,0	4	442	25,0	1	110	100,0

Auszug aus PKS des Landes Brandenburg Jahr 2017
Kennzahlen für ausgewählte Deliktbereiche

Schlüssel	Bezeichnung	Urkundenfälschung			Widerstand gg. Staatsgewalt / öff. Ordnung			Brandstiftung			Sachbeschädigung			Rauschgiftkriminalität		
		erf. Fälle	HZ	AQ in %	erf. Fälle	HZ	AQ in %	erf. Fälle	HZ	AQ in %	erf. Fälle	HZ	AQ in %	erf. Fälle	HZ	AQ in %
12063293	Stechow-Ferchesar	0	0	0,0	0	0	0,0	0	0	0,0	1	110	100,0	0	0	0,0
12063357	Wustermark	3	34	66,7	25	280	88,0	5	56	20,0	85	951	24,7	24	269	100,0
12064000	Landkreis Märkisch-Oderland	170	89	76,5	504	263	74,4	94	49	53,2	1.438	750	29,4	505	263	93,1
12064009	Alt Tucheband	1	126	0,0	0	0	0,0	0	0	0,0	2	252	100,0	0	0	0,0
12064029	Altlandsberg	10	108	60,0	14	151	42,9	4	43	75,0	35	376	25,7	20	215	90,0
12064044	Bad Freienwalde (Oder)	17	138	105,9	49	398	57,1	7	57	28,6	86	698	38,4	54	438	92,6
12064053	Beiersdorf-Freudenberg	1	166	0,0	1	166	0,0	2	331	100,0	1	166	100,0	1	166	100,0
12064057	Bleyen-Genschmar	0	0	0,0	0	0	0,0	0	0	0,0	3	649	33,3	0	0	0,0
12064061	Bliesdorf	2	175	100,0	2	175	50,0	1	87	100,0	5	436	60,0	4	349	75,0
12064084	Buckow (Märkische Schweiz)	0	0	0,0	0	0	0,0	0	0	0,0	13	872	7,7	0	0	0,0
12064125	Falkenberg	0	0	0,0	3	135	100,0	1	45	0,0	9	405	44,4	2	90	100,0
12064128	Falkenhagen (Mark)	0	0	0,0	7	1.004	71,4	1	143	0,0	3	430	33,3	0	0	0,0
12064130	Fichtenhöhe	1	199	100,0	0	0	0,0	0	0	0,0	3	598	66,7	0	0	0,0
12064136	Fredersdorf-Vogelsdorf	10	74	80,0	13	96	84,6	4	29	50,0	87	641	40,2	21	155	100,0
12064153	Garzau-Garzin	0	0	0,0	3	655	66,7	0	0	0,0	3	655	66,7	0	0	0,0
12064172	Golzow	1	120	100,0	1	120	0,0	0	0	0,0	1	120	0,0	0	0	0,0
12064190	Gusow-Platkow	1	80	100,0	3	241	66,7	0	0	0,0	5	402	20,0	1	80	100,0
12064205	Heckelberg-Brunow	0	0	0,0	1	150	100,0	1	150	100,0	1	150	0,0	1	150	100,0
12064222	Höhenland	1	98	100,0	2	197	50,0	0	0	0,0	4	394	100,0	0	0	0,0
12064227	Hoppegarten	15	84	73,3	36	202	61,1	8	45	50,0	144	809	19,4	27	152	92,6
12064266	Küstriner Vorland	10	393	80,0	4	157	0,0	1	39	0,0	12	471	16,7	8	314	100,0
12064268	Lebus	2	64	50,0	1	32	100,0	1	32	0,0	8	254	25,0	2	64	100,0
12064274	Letschin	2	50	50,0	6	150	50,0	1	25	0,0	13	325	61,5	2	50	100,0
12064288	Lietzen	1	130	0,0	1	130	100,0	1	130	100,0	4	519	75,0	0	0	0,0
12064290	Lindendorf	0	0	0,0	1	74	0,0	0	0	0,0	11	817	0,0	1	74	100,0
12064303	Märkische Höhe	0	0	0,0	0	0	0,0	0	0	0,0	0	0	0,0	0	0	0,0
12064317	Müncheberg	6	88	50,0	10	147	70,0	3	44	100,0	51	748	29,4	16	235	87,5
12064336	Neuenhagen bei Berlin	7	39	85,7	57	319	59,6	1	6	100,0	71	397	25,4	39	218	87,2
12064340	Neuhardenberg	3	115	33,3	13	497	100,0	4	153	50,0	26	994	42,3	5	191	80,0
12064349	Neulewin	1	110	100,0	0	0	0,0	0	0	0,0	2	221	50,0	0	0	0,0
12064365	Neutrebbin	0	0	0,0	1	72	100,0	2	144	50,0	5	360	20,0	2	144	100,0
12064370	Oberbarnim	0	0	0,0	2	139	50,0	2	139	100,0	4	277	25,0	2	139	100,0

Auszug aus PKS des Landes Brandenburg Jahr 2017
Kennzahlen für ausgewählte Deliktbereiche

Schlüssel	Bezeichnung	Urkundenfälschung			Widerstand gg. Staatsgewalt / öff. Ordnung			Brandstiftung			Sachbeschädigung			Rauschgiftkriminalität		
		erf. Fälle	HZ	AQ in %	erf. Fälle	HZ	AQ in %	erf. Fälle	HZ	AQ in %	erf. Fälle	HZ	AQ in %	erf. Fälle	HZ	AQ in %
12064371	Oderau	0	0	0,0	6	379	33,3	4	253	50,0	4	253	25,0	2	126	100,0
12064380	Petershagen/Eggersdorf	3	20	66,7	16	109	68,8	3	20	33,3	58	394	22,4	27	183	100,0
12064388	Podelzig	1	117	100,0	0	0	0,0	0	0	0,0	3	352	66,7	2	235	100,0
12064393	Prötzel	0	0	0,0	2	198	50,0	1	99	100,0	3	296	33,3	1	99	100,0
12064408	Rehfelde	6	124	100,0	6	124	83,3	1	21	100,0	38	784	31,6	7	144	100,0
12064417	Reichenow-Möglin	0	0	0,0	0	0	0,0	0	0	0,0	3	548	33,3	1	183	100,0
12064420	Reitwein	0	0	0,0	0	0	0,0	0	0	0,0	2	436	50,0	0	0	0,0
12064428	Rüdersdorf bei Berlin	20	130	70,0	29	189	96,6	10	65	80,0	139	904	31,7	62	403	88,7
12064448	Seelow	2	37	50,0	15	275	100,0	12	220	16,7	60	1.101	38,3	29	532	86,2
12064472	Strausberg	28	106	71,4	74	280	68,9	16	61	50,0	432	1.637	23,6	112	424	95,5
12064480	Treplin	0	0	0,0	1	267	100,0	0	0	0,0	0	0	0,0	2	535	100,0
12064482	Vierlinden	0	0	0,0	5	339	80,0	0	0	0,0	9	611	22,2	7	475	85,7
12064484	Waldsiefersdorf	1	124	100,0	1	124	0,0	0	0	0,0	2	247	0,0	0	0	0,0
12064512	Wriezen	14	191	85,7	115	1.569	96,5	2	27	100,0	71	968	43,7	42	573	97,6
12064538	Zechin	1	155	100,0	2	309	100,0	0	0	0,0	1	155	0,0	1	155	100,0
12064539	Zeschdorf	2	160	100,0	1	80	100,0	0	0	0,0	1	80	100,0	2	160	100,0
12065000	Landkreis Oberhavel	145	69	85,5	516	247	77,9	79	38	25,3	1.527	732	32,5	343	164	94,2
12065036	Birkenwerder	2	25	100,0	10	125	80,0	1	12	0,0	64	798	23,4	8	100	100,0
12065084	Fürstenberg/Havel	5	85	80,0	19	323	78,9	7	119	71,4	35	596	51,4	8	136	100,0
12065096	Glienicke/Nordbahn	10	82	80,0	16	132	56,3	2	16	0,0	75	617	21,3	17	140	82,4
12065100	Gransee	5	85	100,0	24	407	91,7	2	34	50,0	46	780	41,3	11	187	100,0
12065117	Großwoltersdorf	1	130	100,0	0	0	0,0	1	130	100,0	0	0	0,0	2	260	50,0
12065136	Hennigsdorf	17	65	76,5	63	241	79,4	4	15	50,0	320	1.224	27,8	61	233	88,5
12065144	Hohen Neuendorf	15	58	93,3	50	195	72,0	8	31	25,0	113	440	37,2	35	136	94,3
12065165	Kremmen	12	164	75,0	11	150	90,9	1	14	0,0	41	561	31,7	7	96	100,0
12065180	Leegebruch	3	44	100,0	7	104	85,7	0	0	0,0	25	370	24,0	4	59	100,0
12065193	Liebenwalde	3	70	100,0	11	257	90,9	4	94	0,0	20	468	35,0	5	117	100,0
12065198	Löwenberger Land	3	37	100,0	12	148	91,7	16	198	0,0	34	421	32,4	6	74	100,0
12065225	Mühlenbecker Land	10	67	80,0	15	101	66,7	3	20	33,3	66	445	37,9	12	81	75,0
12065251	Oberkrämer	6	55	100,0	30	273	76,7	1	9	0,0	39	354	41,0	10	91	90,0
12065256	Oranienburg	40	91	85,0	189	429	77,8	15	34	20,0	422	957	31,8	97	220	99,0
12065276	Schönemark	0	0	0,0	0	0	0,0	0	0	0,0	2	445	50,0	0	0	0,0

Auszug aus PKS des Landes Brandenburg Jahr 2017
Kennzahlen für ausgewählte Deliktbereiche

Schlüssel	Bezeichnung	Urkundenfälschung			Widerstand gg. Staatsgewalt / öff. Ordnung			Brandstiftung			Sachbeschädigung			Rauschgiftkriminalität		
		erf. Fälle	HZ	AQ in %	erf. Fälle	HZ	AQ in %	erf. Fälle	HZ	AQ in %	erf. Fälle	HZ	AQ in %	erf. Fälle	HZ	AQ in %
12065301	Sonnenberg	0	0	0,0	0	0	0,0	0	0	0,0	2	246	0,0	1	123	0,0
12065310	Stechlin	0	0	0,0	2	165	100,0	0	0	0,0	5	412	40,0	3	247	100,0
12065332	Velten	7	59	71,4	23	195	82,6	7	59	42,9	108	914	38,0	24	203	95,8
12065356	Zehdenick	6	45	100,0	34	253	70,6	7	52	28,6	110	817	38,2	32	238	100,0
12066000	Landkreis Oberspreewald-Lausitz	85	76	87,1	187	167	89,3	46	41	41,3	782	698	30,7	398	355	97,5
12066008	Altdöbern	2	79	100,0	6	238	83,3	0	0	0,0	16	635	37,5	3	119	100,0
12066041	Bronkow	1	171	100,0	0	0	0,0	0	0	0,0	1	171	0,0	1	171	100,0
12066052	Calau	9	115	100,0	13	166	92,3	0	0	0,0	60	766	20,0	11	140	100,0
12066064	Frauendorf	0	0	0,0	0	0	0,0	0	0	0,0	0	0	0,0	7	1.019	100,0
12066104	Großkmehlen	0	0	0,0	1	91	100,0	1	91	0,0	0	0	0,0	1	91	100,0
12066112	Großräschen	3	35	100,0	14	162	92,9	7	81	57,1	64	742	56,3	10	116	100,0
12066116	Grünewald	0	0	0,0	0	0	0,0	0	0	0,0	0	0	0,0	0	0	0,0
12066120	Guteborn	0	0	0,0	0	0	0,0	0	0	0,0	1	188	0,0	1	188	100,0
12066124	Hermisdorf	1	126	100,0	0	0	0,0	0	0	0,0	1	126	0,0	0	0	0,0
12066132	Hohenbocka	0	0	0,0	0	0	0,0	1	102	100,0	4	409	50,0	5	511	100,0
12066168	Kroppen	0	0	0,0	0	0	0,0	0	0	0,0	3	442	0,0	0	0	0,0
12066176	Lauchhammer	9	61	100,0	17	115	100,0	11	74	0,0	68	460	39,7	41	277	95,1
12066188	Lindenau	0	0	0,0	0	0	0,0	0	0	0,0	1	135	100,0	1	135	100,0
12066196	Lübbenau/Spreewald	16	99	75,0	18	112	88,9	6	37	50,0	125	776	17,6	109	677	99,1
12066202	Luckaitztal	0	0	0,0	0	0	0,0	0	0	0,0	9	1.110	22,2	0	0	0,0
12066226	Neu-Seeland	1	169	100,0	1	169	100,0	1	169	100,0	8	1.354	37,5	0	0	0,0
12066228	Neupetershain	0	0	0,0	3	244	66,7	1	81	100,0	6	488	0,0	2	163	100,0
12066240	Ortrand	0	0	0,0	1	47	0,0	0	0	0,0	11	513	18,2	1	47	0,0
12066272	Ruhland	1	27	0,0	2	54	0,0	5	135	20,0	25	677	56,0	9	244	77,8
12066285	Schipkau	4	59	100,0	7	103	85,7	5	74	80,0	27	399	48,1	12	177	100,0
12066292	Schwarzbach	0	0	0,0	0	0	0,0	0	0	0,0	0	0	0,0	0	0	0,0
12066296	Schwarzheide	12	210	91,7	8	140	100,0	0	0	0,0	29	508	17,2	43	753	97,7
12066304	Senftenberg	19	77	73,7	90	363	87,8	6	24	50,0	266	1.074	28,6	127	513	98,4
12066316	Tettau	1	128	100,0	0	0	0,0	0	0	0,0	8	1.022	0,0	0	0	0,0
12066320	Vetschau/Spreewald	6	72	100,0	6	72	100,0	2	24	50,0	49	591	38,8	14	169	92,9
12067000	Landkreis Oder-Spree	175	98	88,0	381	213	81,6	59	33	54,2	1.160	649	24,7	885	495	88,4
12067024	Bad Saarow	0	0	0,0	4	73	75,0	1	18	0,0	36	658	30,6	25	457	96,0

Auszug aus PKS des Landes Brandenburg Jahr 2017
Kennzahlen für ausgewählte Deliktbereiche

Schlüssel	Bezeichnung	Urkundenfälschung			Widerstand gg. Staatsgewalt / öff. Ordnung			Brandstiftung			Sachbeschädigung			Rauschgiftkriminalität		
		erf. Fälle	HZ	AQ in %	erf. Fälle	HZ	AQ in %	erf. Fälle	HZ	AQ in %	erf. Fälle	HZ	AQ in %	erf. Fälle	HZ	AQ in %
12067036	Beeskow	7	86	71,4	22	272	100,0	3	37	100,0	99	1.222	27,3	28	346	92,9
12067040	Berkenbrück	2	199	50,0	2	199	100,0	1	100	100,0	3	299	66,7	0	0	0,0
12067072	Briesen (Mark)	11	395	100,0	10	359	60,0	1	36	100,0	13	467	38,5	4	144	100,0
12067076	Brieskow-Finkenheerd	1	43	100,0	2	87	100,0	1	43	0,0	8	348	50,0	0	0	0,0
12067112	Diensdorf-Radlow	0	0	0,0	0	0	0,0	1	176	0,0	3	529	0,0	0	0	0,0
12067120	Eisenhüttenstadt	44	167	97,7	189	718	78,8	5	19	60,0	242	919	23,1	74	281	94,6
12067124	Erkner	9	77	55,6	16	137	81,3	2	17	50,0	146	1.248	14,4	61	522	90,2
12067137	Friedland	0	0	0,0	1	34	100,0	1	34	0,0	7	235	28,6	0	0	0,0
12067144	Fürstenwalde/Spree	38	119	86,8	69	215	85,5	19	59	73,7	227	709	31,7	514	1.605	86,0
12067173	Gosen-Neu Zittau	2	65	50,0	4	130	100,0	0	0	0,0	14	456	50,0	3	98	100,0
12067180	Groß Lindow	0	0	0,0	0	0	0,0	0	0	0,0	3	175	33,3	0	0	0,0
12067201	Grünheide (Mark)	1	12	0,0	9	107	66,7	4	47	50,0	33	391	24,2	22	260	100,0
12067205	Grunow-Dammendorf	0	0	0,0	1	199	100,0	0	0	0,0	1	199	0,0	0	0	0,0
12067237	Jacobsdorf	33	1.749	100,0	3	159	100,0	1	53	100,0	7	371	0,0	4	212	100,0
12067288	Langewahl	1	119	0,0	0	0	0,0	0	0	0,0	0	0	0,0	0	0	0,0
12067292	Lawitz	0	0	0,0	0	0	0,0	0	0	0,0	0	0	0,0	0	0	0,0
12067324	Mixdorf	0	0	0,0	0	0	0,0	0	0	0,0	0	0	0,0	0	0	0,0
12067336	Müllrose	1	22	0,0	1	22	0,0	0	0	0,0	18	394	27,8	5	109	80,0
12067338	Neiße münde	0	0	0,0	2	126	50,0	0	0	0,0	4	252	25,0	1	63	100,0
12067357	Neuzelle	1	23	100,0	1	23	100,0	1	23	100,0	11	257	45,5	15	350	100,0
12067397	Ragow-Merz	0	0	0,0	0	0	0,0	0	0	0,0	0	0	0,0	0	0	0,0
12067408	Rauen	1	50	0,0	1	50	100,0	1	50	0,0	7	353	42,9	1	50	100,0
12067413	Reichenwalde	1	88	100,0	0	0	0,0	1	88	0,0	7	615	14,3	1	88	100,0
12067426	Rietz-Neuendorf	0	0	0,0	4	97	75,0	1	24	0,0	13	316	30,8	2	49	100,0
12067438	Schlaubetal	0	0	0,0	1	54	100,0	0	0	0,0	4	217	50,0	0	0	0,0
12067440	Schöneiche bei Berlin	3	24	100,0	7	57	57,1	0	0	0,0	89	721	9,0	46	373	71,7
12067458	Siehdichum	0	0	0,0	0	0	0,0	1	66	0,0	2	131	50,0	1	66	100,0
12067469	Spreehagen	6	186	83,3	3	93	33,3	0	0	0,0	19	588	26,3	1	31	100,0
12067473	Steinhöfel	3	69	66,7	4	92	100,0	1	23	0,0	16	366	43,8	2	46	100,0
12067481	Storkow (Mark)	2	22	100,0	9	99	100,0	7	77	14,3	55	606	21,8	51	562	92,2
12067493	Tauche	2	52	50,0	4	103	100,0	0	0	0,0	10	258	30,0	9	232	100,0
12067508	Vogelsang	0	0	0,0	0	0	0,0	2	275	50,0	3	413	0,0	0	0	0,0

Auszug aus PKS des Landes Brandenburg Jahr 2017
Kennzahlen für ausgewählte Deliktbereiche

Schlüssel	Bezeichnung	Urkundenfälschung			Widerstand gg. Staatsgewalt / öff. Ordnung			Brandstiftung			Sachbeschädigung			Rauschgiftkriminalität		
		erf. Fälle	HZ	AQ in %	erf. Fälle	HZ	AQ in %	erf. Fälle	HZ	AQ in %	erf. Fälle	HZ	AQ in %	erf. Fälle	HZ	AQ in %
12067520	Wendisch Rietz	3	196	100,0	2	131	100,0	0	0	0,0	2	131	0,0	1	65	100,0
12067528	Wiesenuau	1	79	100,0	0	0	0,0	1	79	100,0	1	79	100,0	1	79	100,0
12067544	Woltersdorf	2	25	100,0	10	123	90,0	3	37	66,7	50	613	20,0	13	159	100,0
12067552	Ziltendorf	0	0	0,0	0	0	0,0	0	0	0,0	7	458	28,6	0	0	0,0
12068000	Landkreis Ostprignitz-Ruppin	89	90	87,6	221	222	93,2	30	30	63,3	855	860	44,0	274	276	96,0
12068052	Breddin	0	0	0,0	1	113	100,0	0	0	0,0	6	677	83,3	1	113	100,0
12068072	Dabergotz	0	0	0,0	1	164	0,0	0	0	0,0	1	164	0,0	1	164	100,0
12068109	Dreetz	0	0	0,0	2	174	100,0	0	0	0,0	5	436	40,0	4	349	100,0
12068117	Fehrbellin	14	158	78,6	15	170	93,3	4	45	100,0	36	407	52,8	13	147	100,0
12068181	Heiligengrabe	4	90	25,0	9	203	88,9	0	0	0,0	16	362	43,8	5	113	80,0
12068188	Herzberg (Mark)	1	152	100,0	0	0	0,0	0	0	0,0	7	1.062	71,4	2	303	100,0
12068264	Kyritz	13	141	92,3	19	207	100,0	3	33	100,0	73	794	32,9	43	468	97,7
12068280	Lindow (Mark)	3	99	100,0	8	264	87,5	1	33	100,0	29	958	37,9	5	165	80,0
12068306	Märkisch Linden	3	256	100,0	1	85	100,0	2	170	50,0	6	511	66,7	5	426	100,0
12068320	Neuruppin	28	90	92,9	99	319	92,9	5	16	20,0	368	1.186	49,2	121	390	95,9
12068324	Neustadt (Dosse)	2	59	100,0	7	206	100,0	2	59	100,0	36	1.057	38,9	4	117	100,0
12068353	Rheinsberg	2	25	100,0	13	159	92,3	1	12	0,0	103	1.262	35,0	16	196	87,5
12068372	Rüthnick	0	0	0,0	1	204	100,0	1	204	0,0	4	818	25,0	0	0	0,0
12068409	Sieversdorf-Hohenofen	0	0	0,0	2	280	50,0	1	140	100,0	1	140	100,0	1	140	100,0
12068413	Storbeck-Frankendorf	0	0	0,0	1	211	100,0	0	0	0,0	1	211	100,0	0	0	0,0
12068417	Stüdenitz-Schönermark	0	0	0,0	1	173	0,0	0	0	0,0	2	345	50,0	0	0	0,0
12068425	Temnitzquell	1	132	100,0	3	397	100,0	1	132	100,0	3	397	66,7	3	397	100,0
12068426	Temnitztal	0	0	0,0	4	274	100,0	0	0	0,0	2	137	50,0	0	0	0,0
12068437	Vielitzsee	0	0	0,0	0	0	0,0	0	0	0,0	3	655	0,0	0	0	0,0
12068452	Walsleben	2	252	100,0	2	252	100,0	0	0	0,0	3	378	66,7	1	126	100,0
12068468	Wittstock/Dosse	14	98	85,7	26	182	96,2	7	49	57,1	117	819	38,5	46	322	97,8
12068477	Wusterhausen/Dosse	2	34	100,0	5	84	100,0	2	34	50,0	32	537	43,8	3	50	100,0
12068501	Zernitz-Lohm	0	0	0,0	1	115	100,0	0	0	0,0	1	115	0,0	0	0	0,0
12069000	Landkreis Potsdam-Mittelmark	136	64	82,4	375	177	86,7	62	29	61,3	1.373	647	23,7	474	223	95,1
12069017	Beelitz	6	49	100,0	21	173	95,2	6	49	66,7	87	715	10,3	25	205	92,0
12069018	Beetzsee	0	0	0,0	1	39	100,0	2	78	50,0	8	313	25,0	3	118	100,0
12069019	Beetzseeheide	0	0	0,0	0	0	0,0	0	0	0,0	0	0	0,0	0	0	0,0

Auszug aus PKS des Landes Brandenburg Jahr 2017
Kennzahlen für ausgewählte Deliktbereiche

Schlüssel	Bezeichnung	Urkundenfälschung			Widerstand gg. Staatsgewalt / öff. Ordnung			Brandstiftung			Sachbeschädigung			Rauschgiftkriminalität		
		erf. Fälle	HZ	AQ in %	erf. Fälle	HZ	AQ in %	erf. Fälle	HZ	AQ in %	erf. Fälle	HZ	AQ in %	erf. Fälle	HZ	AQ in %
12069020	Bad Belzig	4	36	100,0	38	342	73,7	3	27	33,3	199	1.791	22,1	45	405	100,0
12069028	Bensdorf	2	162	100,0	0	0	0,0	0	0	0,0	2	162	0,0	0	0	0,0
12069052	Borkheide	2	102	100,0	3	154	33,3	0	0	0,0	18	922	11,1	2	102	100,0
12069056	Borkwalde	0	0	0,0	2	134	100,0	0	0	0,0	11	740	36,4	4	269	25,0
12069076	Brück	1	25	100,0	7	175	85,7	1	25	100,0	18	450	38,9	6	150	83,3
12069089	Buckautal	0	0	0,0	2	403	100,0	0	0	0,0	3	605	33,3	0	0	0,0
12069216	Golzow	0	0	0,0	0	0	0,0	0	0	0,0	6	457	0,0	2	152	100,0
12069224	Görzke	1	81	100,0	2	162	100,0	0	0	0,0	6	487	16,7	1	81	100,0
12069232	Gräben	0	0	0,0	1	196	100,0	0	0	0,0	1	196	100,0	0	0	0,0
12069249	Groß Kreutz/Emster	4	48	75,0	10	121	90,0	1	12	100,0	26	314	23,1	4	48	75,0
12069270	Havelsee	0	0	0,0	6	185	83,3	2	62	100,0	13	401	7,7	2	62	100,0
12069304	Kleinmachnow	4	19	75,0	28	136	78,6	3	15	66,7	100	484	17,0	27	131	92,6
12069306	Kloster Lehnin	11	101	81,8	10	92	100,0	4	37	100,0	58	532	43,1	30	275	90,0
12069345	Linthe	1	112	100,0	2	223	100,0	0	0	0,0	8	893	0,0	2	223	100,0
12069397	Michendorf	15	122	73,3	8	65	75,0	3	24	33,3	64	522	9,4	9	73	88,9
12069402	Mühlenfließ	1	111	100,0	0	0	0,0	0	0	0,0	13	1.438	15,4	0	0	0,0
12069448	Niemegk	0	0	0,0	18	886	105,6	1	49	100,0	11	542	63,6	1	49	100,0
12069454	Nuthetal	3	33	66,7	9	100	44,4	3	33	33,3	27	301	18,5	10	112	80,0
12069460	Päwesin	0	0	0,0	0	0	0,0	1	192	0,0	3	576	66,7	0	0	0,0
12069470	Planebruch	0	0	0,0	0	0	0,0	0	0	0,0	1	98	0,0	0	0	0,0
12069474	Planetal	0	0	0,0	2	209	100,0	0	0	0,0	6	628	66,7	0	0	0,0
12069485	Rabenstein/Fläming	0	0	0,0	0	0	0,0	0	0	0,0	4	499	0,0	0	0	0,0
12069537	Rosenau	0	0	0,0	4	428	75,0	0	0	0,0	7	749	42,9	1	107	100,0
12069541	Roskow	0	0	0,0	2	168	100,0	0	0	0,0	2	168	0,0	1	84	100,0
12069590	Schwielowsee	9	85	77,8	7	66	100,0	2	19	50,0	52	492	40,4	7	66	85,7
12069596	Seddiner See	3	68	66,7	7	158	100,0	0	0	0,0	54	1.215	3,7	6	135	100,0
12069604	Stahnsdorf	4	26	100,0	22	144	81,8	8	52	75,0	93	610	21,5	25	164	104,0
12069616	Teltow	17	66	82,4	62	242	85,5	3	12	33,3	176	686	23,3	55	214	96,4
12069632	Treuenbrietzen	5	67	80,0	11	147	90,9	3	40	100,0	30	402	40,0	7	94	85,7
12069648	Wenzlow	1	184	0,0	0	0	0,0	1	184	0,0	4	737	0,0	0	0	0,0
12069656	Werder (Havel)	30	118	86,7	67	264	94,0	10	39	40,0	202	797	32,2	167	659	97,0
12069665	Wiesenburg/Mark	2	46	50,0	7	163	85,7	3	70	100,0	21	488	23,8	28	651	100,0

Auszug aus PKS des Landes Brandenburg Jahr 2017
Kennzahlen für ausgewählte Deliktbereiche

Schlüssel	Bezeichnung	Urkundenfälschung			Widerstand gg. Staatsgewalt / öff. Ordnung			Brandstiftung			Sachbeschädigung			Rauschgiftkriminalität		
		erf. Fälle	HZ	AQ in %	erf. Fälle	HZ	AQ in %	erf. Fälle	HZ	AQ in %	erf. Fälle	HZ	AQ in %	erf. Fälle	HZ	AQ in %
12069680	Wollin	2	237	100,0	2	237	100,0	0	0	0,0	1	118	100,0	0	0	0,0
12069688	Wusterwitz	0	0	0,0	8	263	100,0	1	33	100,0	20	657	20,0	0	0	0,0
12069696	Ziesar	8	327	75,0	6	245	66,7	1	41	0,0	18	736	33,3	4	164	100,0
12070000	Landkreis Prignitz	44	57	81,8	165	212	87,3	54	69	66,7	718	923	36,6	256	329	93,4
12070008	Bad Wilsnack	0	0	0,0	5	194	80,0	0	0	0,0	11	427	36,4	2	78	50,0
12070028	Berge	0	0	0,0	1	130	100,0	0	0	0,0	4	519	25,0	0	0	0,0
12070052	Breese	0	0	0,0	1	68	100,0	1	68	0,0	3	204	33,3	2	136	100,0
12070060	Cumlosen	0	0	0,0	0	0	0,0	0	0	0,0	4	553	25,0	0	0	0,0
12070096	Gerdshagen	2	401	50,0	0	0	0,0	0	0	0,0	1	200	0,0	0	0	0,0
12070125	Groß Pankow (Prignitz)	0	0	0,0	8	202	87,5	1	25	100,0	13	328	46,2	7	177	100,0
12070145	Gülitz-Reetz	0	0	0,0	0	0	0,0	0	0	0,0	0	0	0,0	0	0	0,0
12070149	Gumtow	1	29	100,0	7	206	71,4	1	29	100,0	10	294	80,0	4	118	100,0
12070153	Halenbeck-Rohlsdorf	0	0	0,0	0	0	0,0	1	190	0,0	2	380	0,0	0	0	0,0
12070173	Karstädt	5	83	100,0	14	233	78,6	5	83	60,0	23	383	39,1	13	216	100,0
12070222	Kümmernitztal	2	524	50,0	1	262	100,0	0	0	0,0	2	524	100,0	0	0	0,0
12070236	Lanz	0	0	0,0	0	0	0,0	0	0	0,0	1	135	0,0	0	0	0,0
12070241	Legde/Quitzebel	0	0	0,0	0	0	0,0	0	0	0,0	1	168	0,0	0	0	0,0
12070244	Lenzen (Elbe)	4	185	100,0	3	139	100,0	0	0	0,0	20	926	50,0	7	324	100,0
12070246	Lenzerwische	0	0	0,0	0	0	0,0	0	0	0,0	2	445	100,0	0	0	0,0
12070266	Marienfließ	1	144	0,0	5	722	100,0	1	144	100,0	1	144	100,0	2	289	50,0
12070280	Meyenburg	0	0	0,0	0	0	0,0	1	47	100,0	19	894	73,7	2	94	100,0
12070296	Perleberg	6	49	66,7	43	348	93,0	2	16	100,0	146	1.181	44,5	87	703	94,3
12070300	Pirow	0	0	0,0	0	0	0,0	0	0	0,0	0	0	0,0	0	0	0,0
12070302	Plattenburg	2	59	100,0	4	117	75,0	1	29	0,0	28	821	28,6	1	29	100,0
12070316	Pritzwalk	4	33	75,0	20	166	80,0	8	66	50,0	176	1.461	31,3	36	299	91,7
12070325	Putlitz	4	146	100,0	5	183	80,0	2	73	100,0	11	402	45,5	24	877	95,8
12070348	Rühstädt	0	0	0,0	0	0	0,0	0	0	0,0	2	424	50,0	0	0	0,0
12070393	Triglitz	1	210	0,0	0	0	0,0	0	0	0,0	0	0	0,0	0	0	0,0
12070416	Weisen	0	0	0,0	2	207	50,0	0	0	0,0	6	620	33,3	1	103	100,0
12070424	Wittenberge	12	69	91,7	46	266	91,3	30	173	70,0	232	1.340	29,3	68	393	91,2
12071000	Landkreis Spree-Neiße	84	72	76,2	164	140	82,9	42	36	35,7	712	609	27,5	187	160	93,0
12071028	Briesen	0	0	0,0	0	0	0,0	0	0	0,0	0	0	0,0	0	0	0,0

Auszug aus PKS des Landes Brandenburg Jahr 2017
Kennzahlen für ausgewählte Deliktbereiche

Schlüssel	Bezeichnung	Urkundenfälschung			Widerstand gg. Staatsgewalt / öff. Ordnung			Brandstiftung			Sachbeschädigung			Rauschgiftkriminalität		
		erf. Fälle	HZ	AQ in %	erf. Fälle	HZ	AQ in %	erf. Fälle	HZ	AQ in %	erf. Fälle	HZ	AQ in %	erf. Fälle	HZ	AQ in %
12071032	Burg (Spreewald)	2	46	50,0	3	69	66,7	0	0	0,0	20	463	10,0	2	46	100,0
12071041	Dissen-Striesow	0	0	0,0	1	101	100,0	1	101	100,0	1	101	0,0	0	0	0,0
12071044	Döbern	4	122	50,0	1	30	100,0	0	0	0,0	11	334	45,5	3	91	100,0
12071052	Drachhausen	0	0	0,0	0	0	0,0	0	0	0,0	3	373	33,3	0	0	0,0
12071057	Drebkau	4	71	100,0	6	107	100,0	2	36	50,0	27	481	29,6	0	0	0,0
12071060	Drehnow	0	0	0,0	0	0	0,0	0	0	0,0	0	0	0,0	0	0	0,0
12071074	Felixsee	0	0	0,0	1	52	100,0	1	52	100,0	11	569	45,5	1	52	0,0
12071076	Forst (Lausitz)	29	155	89,7	33	177	81,8	3	16	33,3	150	804	30,0	86	461	95,3
12071153	Groß Schacksdorf-Simmersdorf	7	628	57,1	2	180	50,0	0	0	0,0	5	449	100,0	3	269	33,3
12071160	Guben	2	11	50,0	45	258	84,4	5	29	40,0	208	1.191	15,9	39	223	92,3
12071164	Guhrow	0	0	0,0	0	0	0,0	0	0	0,0	0	0	0,0	0	0	0,0
12071176	Heinersbrück	0	0	0,0	0	0	0,0	0	0	0,0	1	172	100,0	1	172	100,0
12071185	Hornow-Wadelsdorf	0	0	0,0	0	0	0,0	0	0	0,0	0	0	0,0	0	0	0,0
12071189	Jämlitz-Klein Döbbern	0	0	0,0	1	211	100,0	1	211	0,0	1	211	0,0	0	0	0,0
12071193	Jänschwalde	4	256	100,0	2	128	100,0	3	192	0,0	9	576	77,8	2	128	100,0
12071244	Kolkwitz	11	120	72,7	12	131	41,7	2	22	100,0	26	283	30,8	3	33	100,0
12071294	Neiße-Malxetal	0	0	0,0	2	123	100,0	1	62	100,0	6	369	33,3	1	62	100,0
12071301	Neuhausen/Spree	2	40	50,0	7	141	71,4	3	61	0,0	13	263	38,5	2	40	50,0
12071304	Peitz	3	68	0,0	2	45	100,0	1	23	100,0	24	545	16,7	4	91	100,0
12071337	Schenkendöbern	1	28	100,0	3	83	133,3	4	111	25,0	9	249	33,3	0	0	0,0
12071341	Schmogrow-Fehrow	0	0	0,0	0	0	0,0	0	0	0,0	2	253	0,0	0	0	0,0
12071372	Spremberg	11	48	90,9	33	145	84,8	6	26	33,3	155	681	37,4	38	167	94,7
12071384	Tauer	0	0	0,0	1	143	100,0	0	0	0,0	1	143	0,0	0	0	0,0
12071386	Teichland	0	0	0,0	1	87	100,0	0	0	0,0	3	262	0,0	0	0	0,0
12071392	Tschernitz	3	239	33,3	0	0	0,0	0	0	0,0	2	160	50,0	0	0	0,0
12071401	Turnow-Preilack	0	0	0,0	1	87	100,0	0	0	0,0	2	174	0,0	0	0	0,0
12071408	Welzow	0	0	0,0	7	197	100,0	2	56	100,0	20	563	5,0	2	56	100,0
12071412	Werben	0	0	0,0	0	0	0,0	0	0	0,0	1	58	100,0	0	0	0,0
12071414	Wiesengrund	1	73	100,0	0	0	0,0	7	509	0,0	1	73	100,0	0	0	0,0
12072000	Landkreis Teltow-Fläming	134	81	87,3	358	217	84,1	49	30	42,9	1.272	772	28,3	527	320	88,4
12072002	Am Mellensee	5	75	100,0	15	224	86,7	1	15	100,0	20	299	40,0	2	30	100,0
12072014	Baruth/Mark	2	49	100,0	11	267	81,8	1	24	0,0	28	679	35,7	5	121	100,0

Auszug aus PKS des Landes Brandenburg Jahr 2017
Kennzahlen für ausgewählte Deliktbereiche

Schlüssel	Bezeichnung	Urkundenfälschung			Widerstand gg. Staatsgewalt / öff. Ordnung			Brandstiftung			Sachbeschädigung			Rauschgiftkriminalität		
		erf. Fälle	HZ	AQ in %	erf. Fälle	HZ	AQ in %	erf. Fälle	HZ	AQ in %	erf. Fälle	HZ	AQ in %	erf. Fälle	HZ	AQ in %
12072017	Blankenfelde-Mahlow	13	48	84,6	38	141	60,5	3	11	33,3	215	799	15,8	41	152	85,4
12072053	Dahme/Mark	5	100	100,0	8	160	87,5	0	0	0,0	18	360	33,3	14	280	100,0
12072055	Dahmetal	0	0	0,0	1	210	100,0	0	0	0,0	0	0	0,0	0	0	0,0
12072120	Großbeeren	4	49	75,0	14	170	78,6	4	49	50,0	73	887	19,2	172	2.091	75,6
12072157	Ihlow	0	0	0,0	0	0	0,0	0	0	0,0	0	0	0,0	1	141	100,0
12072169	Jüterbog	12	97	75,0	19	154	63,2	9	73	22,2	98	796	23,5	29	236	103,4
12072232	Luckenwalde	30	146	93,3	98	478	91,8	6	29	66,7	255	1.243	38,0	82	400	100,0
12072240	Ludwigsfelde	23	91	82,6	38	151	92,1	10	40	50,0	173	685	28,3	83	329	96,4
12072297	Niedergörsdorf	1	16	100,0	12	197	91,7	5	82	0,0	36	590	27,8	13	213	100,0
12072298	Niederer Fläming	0	0	0,0	1	32	100,0	1	32	100,0	1	32	100,0	2	65	100,0
12072312	Nuthe-Urstromtal	2	30	50,0	4	60	100,0	2	30	50,0	41	619	12,2	3	45	66,7
12072340	Rangsdorf	3	27	66,7	15	134	66,7	1	9	100,0	62	555	29,0	9	81	77,8
12072426	Trebbin	7	74	85,7	19	201	78,9	2	21	50,0	46	486	43,5	13	137	84,6
12072477	Zossen	27	149	92,6	65	359	90,8	4	22	50,0	206	1.137	31,6	58	320	89,7
12073000	Landkreis Uckermark	120	99	81,7	374	309	91,7	40	33	40,0	1.069	884	28,3	351	290	95,4
12073008	Angermünde	16	116	81,3	50	362	94,0	5	36	40,0	101	732	35,6	81	587	95,1
12073032	Berkholz-Meyenburg	0	0	0,0	1	80	0,0	0	0	0,0	3	239	0,0	0	0	0,0
12073069	Boitzenburger Land	2	63	100,0	7	221	57,1	3	95	66,7	13	410	46,2	1	32	100,0
12073085	Brüssow	0	0	0,0	3	159	100,0	0	0	0,0	2	106	50,0	2	106	100,0
12073093	Carmzow-Wallmow	0	0	0,0	2	314	100,0	0	0	0,0	0	0	0,0	0	0	0,0
12073097	Casekow	3	158	100,0	4	211	100,0	0	0	0,0	11	581	18,2	0	0	0,0
12073157	Flieth-Stegelitz	1	185	0,0	0	0	0,0	1	185	100,0	4	738	0,0	1	185	0,0
12073189	Gartz (Oder)	3	119	66,7	3	119	100,0	3	119	0,0	11	437	63,6	2	80	100,0
12073201	Gerswalde	0	0	0,0	4	251	100,0	3	188	33,3	18	1.131	61,1	1	63	0,0
12073216	Göritz	1	126	100,0	0	0	0,0	0	0	0,0	0	0	0,0	1	126	100,0
12073225	Gramzow	2	105	100,0	0	0	0,0	0	0	0,0	2	105	50,0	1	53	100,0
12073261	Grünow	0	0	0,0	0	0	0,0	0	0	0,0	2	216	0,0	0	0	0,0
12073309	Hohenselchow-Groß Pinnow	0	0	0,0	3	382	66,7	2	255	50,0	3	382	66,7	0	0	0,0
12073384	Lychen	2	62	100,0	5	155	80,0	0	0	0,0	20	621	35,0	3	93	100,0
12073386	Mark Landin	0	0	0,0	1	100	0,0	2	201	0,0	3	301	100,0	1	100	100,0
12073393	Mescherin	2	249	100,0	0	0	0,0	0	0	0,0	3	374	66,7	1	125	100,0
12073396	Milmersdorf	0	0	0,0	7	483	100,0	1	69	100,0	6	414	66,7	2	138	100,0

Auszug aus PKS des Landes Brandenburg Jahr 2017
Kennzahlen für ausgewählte Deliktsbereiche

Schlüssel	Bezeichnung	Urkundenfälschung			Widerstand gg. Staatsgewalt / öff. Ordnung			Brandstiftung			Sachbeschädigung			Rauschgiftkriminalität		
		erf. Fälle	HZ	AQ in %	erf. Fälle	HZ	AQ in %	erf. Fälle	HZ	AQ in %	erf. Fälle	HZ	AQ in %	erf. Fälle	HZ	AQ in %
12073404	Mittenwalde	0	0	0,0	1	272	100,0	0	0	0,0	1	272	100,0	0	0	0,0
12073429	Nordwestuckermark	0	0	0,0	7	164	85,7	2	47	50,0	12	281	33,3	4	94	100,0
12073430	Oberuckersee	3	178	100,0	4	238	75,0	0	0	0,0	7	416	0,0	2	119	100,0
12073440	Pinnow	0	0	0,0	1	114	0,0	0	0	0,0	2	228	0,0	1	114	100,0
12073452	Prenzlau	13	67	69,2	115	597	92,2	5	26	40,0	320	1.660	25,3	98	508	91,8
12073458	Randowtal	4	435	100,0	0	0	0,0	0	0	0,0	2	217	50,0	2	217	100,0
12073490	Schenkenberg	0	0	0,0	3	493	100,0	0	0	0,0	4	657	0,0	0	0	0,0
12073505	Schöneberg	3	357	66,7	1	119	100,0	0	0	0,0	3	357	66,7	0	0	0,0
12073520	Schönfeld	1	168	100,0	1	168	0,0	0	0	0,0	2	335	50,0	0	0	0,0
12073532	Schwedt/Oder	48	159	81,3	83	275	90,4	9	30	33,3	325	1.077	21,8	86	285	100,0
12073565	Tantow	2	256	50,0	1	128	100,0	0	0	0,0	1	128	0,0	0	0	0,0
12073569	Temmen-Ringenwalde	0	0	0,0	0	0	0,0	0	0	0,0	0	0	0,0	0	0	0,0
12073572	Templin	6	37	100,0	59	366	100,0	3	19	33,3	168	1.042	29,2	58	360	96,6
12073578	Uckerfelde	7	742	71,4	0	0	0,0	0	0	0,0	5	530	100,0	0	0	0,0
12073579	Uckerland	0	0	0,0	2	74	100,0	1	37	100,0	5	186	0,0	2	74	100,0
12073603	Passow	1	68	100,0	0	0	0,0	0	0	0,0	5	342	0,0	0	0	0,0
12073645	Zichow	0	0	0,0	6	1.060	100,0	0	0	0,0	5	883	100,0	1	177	100,0

Auszug aus PKS des Landes Brandenburg Jahr 2017
Kennzahlen für ausgewählte Deliktsbereiche

Schlüssel	Bezeichnung	Gewaltkriminalität			KFZ-Kriminalität			Straßenkriminalität		
		erf. Fälle	HZ	AQ in %	erf. Fälle	HZ	AQ in %	erf. Fälle	HZ	erf. Fälle
12000000	Bundesland Brandenburg	5.141	206	84,0	16.879	677	19,6	34.890	1.399	18,0
12051000	Brandenburg an der Havel	177	247	81,9	723	1.009	22,7	1.467	2.047	19,1
12052000	Cottbus	368	366	78,8	700	697	15,9	1.890	1.882	17,8
12053000	Frankfurt (Oder)	183	314	76,5	538	925	27,7	958	1.646	20,0
12054000	Potsdam	407	237	76,9	1.313	764	15,2	3.246	1.889	20,4
12060000	Landkreis Barnim	345	192	87,0	1.028	573	16,7	2.228	1.242	15,1
12060005	Ahrensfelde	21	161	71,4	132	1.010	6,1	169	1.293	7,1
12060012	Althüttendorf	0	0	0,0	3	532	33,3	1	177	0,0
12060020	Bernau bei Berlin	81	215	77,8	276	732	11,2	569	1.508	15,8
12060024	Biesenthal	5	88	100,0	16	282	25,0	30	529	16,7
12060034	Breydin	2	262	100,0	0	0	0,0	1	131	0,0
12060036	Britz	1	47	100,0	2	94	50,0	27	1.268	7,4
12060045	Chorin	1	44	100,0	3	131	0,0	8	349	0,0
12060052	Eberswalde	136	340	88,2	303	757	22,8	670	1.674	18,8
12060068	Friedrichswalde	0	0	0,0	2	250	50,0	4	499	50,0
12060092	Hohenfinow	2	379	50,0	2	379	0,0	3	568	33,3
12060100	Joachimsthal	8	232	100,0	15	435	26,7	27	784	18,5
12060128	Liepe	1	157	100,0	1	157	0,0	1	157	0,0
12060149	Lunow-Stolzenhagen	2	166	100,0	2	166	0,0	8	666	0,0
12060154	Marienwerder	0	0	0,0	4	236	0,0	6	353	0,0
12060161	Melchow	3	322	100,0	1	107	100,0	4	429	0,0
12060172	Niederfinow	0	0	0,0	2	334	0,0	5	835	20,0
12060176	Oderberg	4	183	100,0	11	503	45,5	17	778	35,3
12060181	Panketal	17	84	94,1	72	354	13,9	310	1.523	7,7
12060185	Parsteinsee	0	0	0,0	1	185	0,0	1	185	0,0
12060192	Rüdnitz	5	260	100,0	5	260	60,0	18	935	38,9
12060198	Schorfheide	18	181	94,4	54	542	11,1	84	843	11,9
12060250	Sydower Fließ	2	214	100,0	2	214	0,0	8	857	50,0
12060269	Wandlitz	21	94	95,2	84	376	23,8	202	903	15,8
12060280	Werneuchen	14	163	92,9	33	384	21,2	53	617	17,0
12060296	Ziethen	1	226	100,0	2	451	50,0	2	451	50,0
12061000	Landkreis Dahme-Spreewald	265	160	83,8	1.283	773	16,3	3.004	1.809	12,4

Auszug aus PKS des Landes Brandenburg Jahr 2017
Kennzahlen für ausgewählte Deliktsbereiche

Schlüssel	Bezeichnung	Gewaltkriminalität			KFZ-Kriminalität			Straßenkriminalität		
		erf. Fälle	HZ	AQ in %	erf. Fälle	HZ	AQ in %	erf. Fälle	HZ	erf. Fälle
12061005	Alt Zauche-Wußwerk	0	0	0,0	0	0	0,0	0	0	0,0
12061017	Bersteland	0	0	0,0	5	555	20,0	7	777	0,0
12061020	Bestensee	18	240	83,3	39	520	23,1	77	1.026	20,8
12061061	Byhleguhre-Byhlen	0	0	0,0	1	135	0,0	1	135	0,0
12061097	Drahnsdorf	0	0	0,0	0	0	0,0	1	163	0,0
12061112	Eichwalde	4	62	100,0	23	354	4,3	167	2.573	6,0
12061164	Golßen	3	117	100,0	19	738	5,3	20	777	5,0
12061192	Groß Köris	4	177	100,0	14	618	28,6	21	927	19,0
12061216	Halbe	4	163	100,0	12	488	33,3	35	1.425	20,0
12061217	Heidesee	6	85	116,7	22	311	27,3	41	580	26,8
12061219	Heideblick	2	56	100,0	10	278	50,0	12	333	41,7
12061224	Jamlitz	0	0	0,0	0	0	0,0	2	377	50,0
12061244	Kasel-Golzig	1	146	100,0	1	146	100,0	1	146	100,0
12061260	Königs Wusterhausen	73	200	79,5	307	842	16,3	846	2.320	11,6
12061265	Krausnick-Groß Wasserburg	3	501	100,0	7	1.169	0,0	13	2.170	23,1
12061308	Lieberose	1	74	100,0	6	441	0,0	8	588	0,0
12061316	Lübben (Spreewald)	39	281	92,3	69	498	23,2	248	1.789	23,0
12061320	Luckau	11	115	72,7	60	627	20,0	72	752	16,7
12061328	Märkisch Buchholz	1	127	100,0	3	382	0,0	3	382	0,0
12061329	Märkische Heide	4	102	100,0	14	358	35,7	15	383	26,7
12061332	Mittenwalde	20	223	80,0	113	1.263	16,8	140	1.564	17,9
12061344	Münchehofe	0	0	0,0	4	851	0,0	4	851	0,0
12061352	Neu Zauche	1	90	100,0	1	90	0,0	2	180	0,0
12061405	Rietzneuendorf-Staakow	0	0	0,0	1	163	0,0	1	163	100,0
12061428	Schlepzig	0	0	0,0	0	0	0,0	2	329	0,0
12061433	Schönefeld	30	208	76,7	336	2.330	9,2	773	5.359	6,7
12061435	Schönwald	1	85	0,0	17	1.453	29,4	19	1.624	26,3
12061444	Schulzendorf	8	100	87,5	25	314	12,0	42	528	21,4
12061448	Schwerin	0	0	0,0	1	123	100,0	3	368	33,3
12061450	Schwielochsee	1	67	100,0	6	403	33,3	9	604	33,3
12061470	Spreewaldheide	0	0	0,0	0	0	0,0	0	0	0,0
12061471	Steinreich	1	198	100,0	5	992	0,0	7	1.389	14,3

Auszug aus PKS des Landes Brandenburg Jahr 2017
Kennzahlen für ausgewählte Deliktsbereiche

Schlüssel	Bezeichnung	Gewaltkriminalität			KFZ-Kriminalität			Straßenkriminalität		
		erf. Fälle	HZ	AQ in %	erf. Fälle	HZ	AQ in %	erf. Fälle	HZ	erf. Fälle
12061476	Straupitz	2	210	50,0	1	105	100,0	2	210	50,0
12061492	Teupitz	2	107	100,0	14	749	28,6	14	749	35,7
12061510	Unterspreewald	1	118	100,0	4	473	25,0	5	592	20,0
12061540	Wildau	17	169	70,6	111	1.104	20,7	231	2.297	13,0
12061572	Zeuthen	7	62	71,4	32	284	12,5	160	1.420	5,0
12062000	Landkreis Elbe-Elster	218	209	86,7	422	404	17,5	933	894	17,9
12062024	Bad Liebenwerda	15	162	93,3	69	743	13,0	108	1.163	13,9
12062088	Crinitz	0	0	0,0	2	165	50,0	2	165	50,0
12062092	Doberlug-Kirchhain	20	218	100,0	25	272	12,0	76	828	10,5
12062124	Elsterwerda	17	209	82,4	69	850	13,0	128	1.577	12,5
12062128	Falkenberg/Elster	19	294	63,2	19	294	10,5	60	929	16,7
12062134	Fichtwald	1	154	100,0	0	0	0,0	0	0	0,0
12062140	Finsterwalde	65	394	87,7	97	588	21,6	257	1.558	23,0
12062177	Gorden-Staupitz	1	105	100,0	2	209	50,0	4	419	50,0
12062196	Gröden	0	0	0,0	0	0	0,0	2	145	0,0
12062208	Großthiemig	0	0	0,0	1	96	0,0	1	96	0,0
12062219	Heideland	1	189	100,0	1	189	0,0	1	189	0,0
12062224	Herzberg/Elster	19	208	94,7	39	427	12,8	114	1.249	22,8
12062232	Hirschfeld	0	0	0,0	6	478	33,3	7	558	28,6
12062237	Hohenbucko	0	0	0,0	2	313	50,0	1	156	0,0
12062240	Hohenleipisch	16	778	75,0	7	340	28,6	11	535	27,3
12062282	Kremitzau	0	0	0,0	0	0	0,0	0	0	0,0
12062289	Lebusa	0	0	0,0	0	0	0,0	0	0	0,0
12062293	Lichterfeld-Schacksdorf	7	631	85,7	6	541	33,3	27	2.432	22,2
12062333	Massen-Niederlausitz	11	573	90,9	17	886	17,6	30	1.563	6,7
12062336	Merzdorf	0	0	0,0	0	0	0,0	0	0	0,0
12062341	Mühlberg/Elbe	4	105	75,0	5	131	40,0	6	157	50,0
12062372	Plessa	2	75	100,0	3	112	0,0	8	300	12,5
12062410	Röderland	1	26	100,0	6	153	0,0	18	460	5,6
12062417	Rückersdorf	5	359	100,0	8	575	25,0	10	718	40,0
12062425	Sallgast	2	138	100,0	7	484	0,0	9	623	11,1
12062440	Schilda	1	214	100,0	0	0	0,0	0	0	0,0

Auszug aus PKS des Landes Brandenburg Jahr 2017
Kennzahlen für ausgewählte Deliktsbereiche

Schlüssel	Bezeichnung	Gewaltkriminalität			KFZ-Kriminalität			Straßenkriminalität		
		erf. Fälle	HZ	AQ in %	erf. Fälle	HZ	AQ in %	erf. Fälle	HZ	erf. Fälle
12062445	Schlieben	1	41	100,0	5	206	0,0	7	289	14,3
12062453	Schönborn	0	0	0,0	3	193	33,3	4	258	25,0
12062461	Schönwalde	1	32	0,0	7	227	42,9	9	292	11,1
12062464	Schraden	0	0	0,0	1	198	0,0	1	198	0,0
12062469	Sonnenwalde	3	92	100,0	4	123	0,0	10	307	0,0
12062492	Tröbitz	2	280	100,0	1	140	0,0	2	280	0,0
12062500	Uebigau-Wahrenbrück	4	75	75,0	10	188	40,0	20	376	20,0
12063000	Landkreis Havelland	328	205	85,7	1.081	677	21,2	2.258	1.414	20,1
12063036	Brieselang	9	78	88,9	57	494	17,5	111	962	12,6
12063056	Dallgow-Döberitz	14	141	100,0	79	795	21,5	187	1.881	15,5
12063080	Falkensee	74	172	83,8	280	650	15,4	655	1.520	14,0
12063088	Friesack	14	547	64,3	10	391	40,0	22	859	31,8
12063094	Gollenberg	0	0	0,0	0	0	0,0	0	0	0,0
12063112	Großderschau	0	0	0,0	0	0	0,0	1	225	0,0
12063134	Havelaue	0	0	0,0	2	230	50,0	2	230	50,0
12063142	Wiesenaue	1	130	100,0	2	259	100,0	3	389	66,7
12063148	Ketzin	12	185	100,0	28	432	17,9	48	741	22,9
12063161	Kleßen-Görne	0	0	0,0	2	556	0,0	3	833	0,0
12063165	Kotzen	0	0	0,0	1	167	0,0	3	500	33,3
12063186	Märkisch Luch	1	79	100,0	3	237	0,0	5	395	0,0
12063189	Milower Land	3	69	100,0	9	207	33,3	13	300	46,2
12063202	Mühlenberge	0	0	0,0	2	281	0,0	2	281	0,0
12063208	Nauen	57	327	84,2	164	941	43,9	262	1.503	32,1
12063212	Nennhausen	1	53	100,0	13	690	7,7	20	1.061	10,0
12063228	Paulinenaue	2	159	100,0	5	398	40,0	18	1.434	16,7
12063240	Pessin	0	0	0,0	2	302	100,0	2	302	100,0
12063244	Premnitz	12	142	75,0	28	332	25,0	63	748	17,5
12063252	Rathenow	88	363	88,6	200	825	13,5	556	2.293	26,4
12063256	Retzow	1	196	100,0	1	196	100,0	0	0	0,0
12063260	Rhinow	0	0	0,0	4	248	0,0	6	372	0,0
12063273	Schönwalde-Glien	19	200	78,9	87	914	23,0	102	1.072	26,5
12063274	Seeblick	0	0	0,0	4	442	0,0	4	442	0,0

Auszug aus PKS des Landes Brandenburg Jahr 2017
Kennzahlen für ausgewählte Deliktbereiche

Schlüssel	Bezeichnung	Gewaltkriminalität			KFZ-Kriminalität			Straßenkriminalität		
		erf. Fälle	HZ	AQ in %	erf. Fälle	HZ	AQ in %	erf. Fälle	HZ	erf. Fälle
12063293	Stechow-Ferchesar	0	0	0,0	2	220	0,0	2	220	0,0
12063357	Wustermark	20	224	85,0	96	1.074	12,5	168	1.880	8,9
12064000	Landkreis Märkisch-Oderland	358	187	79,1	1.303	680	16,8	2.553	1.332	14,8
12064009	Alt Tucheband	0	0	0,0	4	504	25,0	4	504	25,0
12064029	Altlandsberg	20	215	85,0	39	419	17,9	58	624	24,1
12064044	Bad Freienwalde (Oder)	40	325	80,0	67	544	19,4	116	942	28,4
12064053	Beiersdorf-Freudenberg	0	0	0,0	1	166	0,0	2	331	50,0
12064057	Bleyen-Genschmar	0	0	0,0	0	0	0,0	0	0	0,0
12064061	Bliesdorf	5	436	80,0	4	349	0,0	9	785	22,2
12064084	Buckow (Märkische Schweiz)	3	201	100,0	11	738	0,0	12	805	8,3
12064125	Falkenberg	1	45	100,0	8	360	12,5	11	495	18,2
12064128	Falkenhagen (Mark)	0	0	0,0	1	143	0,0	2	287	0,0
12064130	Fichtenhöhe	0	0	0,0	0	0	0,0	1	199	0,0
12064136	Fredersdorf-Vogelsdorf	12	88	58,3	97	715	15,5	240	1.768	9,6
12064153	Garzau-Garzin	1	218	0,0	2	437	50,0	3	655	33,3
12064172	Golzow	0	0	0,0	0	0	0,0	0	0	0,0
12064190	Gusow-Platkow	0	0	0,0	4	322	0,0	15	1.207	6,7
12064205	Heckelberg-Brunow	0	0	0,0	1	150	0,0	1	150	0,0
12064222	Höhenland	3	295	100,0	5	492	20,0	5	492	20,0
12064227	Hoppegarten	30	168	80,0	226	1.269	8,0	467	2.623	7,3
12064266	Küstriner Vorland	5	196	60,0	12	471	58,3	21	825	23,8
12064268	Lebus	2	64	100,0	8	254	25,0	8	254	12,5
12064274	Letschin	1	25	0,0	10	250	40,0	22	550	27,3
12064288	Lietzen	1	130	100,0	2	260	0,0	5	649	40,0
12064290	Lindendorf	2	148	100,0	17	1.262	0,0	28	2.079	3,6
12064303	Märkische Höhe	0	0	0,0	3	525	66,7	3	525	66,7
12064317	Müncheberg	11	161	72,7	30	440	30,0	64	938	21,9
12064336	Neuenhagen bei Berlin	22	123	72,7	110	615	8,2	276	1.543	9,1
12064340	Neuhardenberg	12	459	91,7	20	764	15,0	28	1.070	32,1
12064349	Neulewin	0	0	0,0	8	883	0,0	11	1.214	0,0
12064365	Neutrebbin	6	432	100,0	1	72	0,0	3	216	66,7
12064370	Oberbarnim	1	69	0,0	6	416	33,3	5	347	20,0

Auszug aus PKS des Landes Brandenburg Jahr 2017
Kennzahlen für ausgewählte Deliktsbereiche

Schlüssel	Bezeichnung	Gewaltkriminalität			KFZ-Kriminalität			Straßenkriminalität		
		erf. Fälle	HZ	AQ in %	erf. Fälle	HZ	AQ in %	erf. Fälle	HZ	erf. Fälle
12064371	Oderau	1	63	100,0	6	379	16,7	6	379	16,7
12064380	Petershagen/Eggersdorf	14	95	64,3	41	279	14,6	137	931	9,5
12064388	Podelzig	0	0	0,0	0	0	0,0	0	0	0,0
12064393	Prötzel	1	99	100,0	3	296	0,0	3	296	0,0
12064408	Rehfelde	4	83	75,0	26	536	11,5	48	990	12,5
12064417	Reichenow-Möglin	0	0	0,0	0	0	0,0	0	0	0,0
12064420	Reitwein	0	0	0,0	2	436	50,0	2	436	50,0
12064428	Rüdersdorf bei Berlin	50	325	88,0	167	1.086	25,7	197	1.281	23,4
12064448	Seelow	18	330	72,2	35	642	14,3	69	1.266	15,9
12064472	Strausberg	64	243	79,7	260	985	17,7	575	2.179	15,8
12064480	Treplin	0	0	0,0	0	0	0,0	0	0	0,0
12064482	Vierlinden	2	136	50,0	5	339	20,0	9	611	33,3
12064484	Waldsiedersdorf	1	124	100,0	1	124	0,0	3	371	0,0
12064512	Wriezen	24	327	75,0	58	791	27,6	84	1.146	27,4
12064538	Zechin	0	0	0,0	0	0	0,0	0	0	0,0
12064539	Zeschdorf	1	80	100,0	2	160	100,0	0	0	0,0
12065000	Landkreis Oberhavel	365	175	85,5	1.087	521	21,8	2.653	1.272	15,8
12065036	Birkenwerder	9	112	88,9	39	486	12,8	137	1.709	7,3
12065084	Fürstenberg/Havel	8	136	87,5	22	375	45,5	57	970	26,3
12065096	Glienicke/Nordbahn	17	140	94,1	76	625	15,8	118	970	16,9
12065100	Gransee	14	237	100,0	27	458	37,0	53	899	30,2
12065117	Großwoltersdorf	0	0	0,0	1	130	0,0	1	130	0,0
12065136	Hennigsdorf	73	279	83,6	182	696	26,4	465	1.779	18,1
12065144	Hohen Neuendorf	35	136	77,1	105	409	12,4	319	1.241	10,0
12065165	Kremmen	7	96	85,7	49	670	18,4	80	1.094	15,0
12065180	Leegebruch	7	104	85,7	9	133	33,3	26	385	19,2
12065193	Liebenwalde	6	140	100,0	15	351	20,0	22	514	31,8
12065198	Löwenberger Land	9	111	77,8	30	371	13,3	53	656	18,9
12065225	Mühlenbecker Land	6	40	83,3	73	492	19,2	190	1.282	7,9
12065251	Oberkrämer	12	109	83,3	63	572	31,7	86	781	19,8
12065256	Oranienburg	97	220	84,5	278	631	20,9	772	1.751	15,4
12065276	Schönemark	1	223	100,0	1	223	100,0	2	445	50,0

Auszug aus PKS des Landes Brandenburg Jahr 2017

Kennzahlen für ausgewählte Deliktsbereiche

Schlüssel	Bezeichnung	Gewaltkriminalität			KFZ-Kriminalität			Straßenkriminalität		
		erf. Fälle	HZ	AQ in %	erf. Fälle	HZ	AQ in %	erf. Fälle	HZ	erf. Fälle
12065301	Sonnenberg	0	0	0,0	0	0	0,0	0	0	0,0
12065310	Stechlin	1	82	100,0	3	247	33,3	2	165	0,0
12065332	Velten	35	296	91,4	63	533	22,2	139	1.176	25,9
12065356	Zehdenick	28	208	82,1	51	379	23,5	131	973	14,5
12066000	Landkreis Oberspreewald-Lausitz	174	155	89,7	617	551	25,1	1.363	1.217	21,6
12066008	Altdöbern	2	79	100,0	9	357	0,0	20	794	20,0
12066041	Bronkow	0	0	0,0	0	0	0,0	0	0	0,0
12066052	Calau	5	64	100,0	28	357	21,4	72	919	15,3
12066064	Frauendorf	0	0	0,0	0	0	0,0	0	0	0,0
12066104	Großkmehlen	0	0	0,0	2	181	0,0	3	272	0,0
12066112	Großräschen	15	174	93,3	46	533	41,3	77	892	36,4
12066116	Grünewald	0	0	0,0	0	0	0,0	0	0	0,0
12066120	Guteborn	1	188	100,0	0	0	0,0	1	188	100,0
12066124	Hermisdorf	0	0	0,0	0	0	0,0	0	0	0,0
12066132	Hohenbocka	0	0	0,0	0	0	0,0	2	204	50,0
12066168	Kroppen	0	0	0,0	0	0	0,0	1	147	0,0
12066176	Lauchhammer	16	108	100,0	59	399	45,8	112	757	32,1
12066188	Lindenau	1	135	100,0	3	405	66,7	4	540	50,0
12066196	Lübbenau/Spreewald	18	112	88,9	94	584	25,5	253	1.571	17,0
12066202	Luckaitztal	0	0	0,0	3	370	33,3	9	1.110	11,1
12066226	Neu-Seeland	1	169	100,0	12	2.030	0,0	14	2.369	14,3
12066228	Neupetershain	1	81	100,0	5	407	20,0	9	732	11,1
12066240	Ortrand	0	0	0,0	6	280	0,0	15	700	20,0
12066272	Ruhland	4	108	75,0	21	569	28,6	45	1.219	20,0
12066285	Schipkau	4	59	100,0	29	429	31,0	43	636	25,6
12066292	Schwarzbach	0	0	0,0	0	0	0,0	2	302	50,0
12066296	Schwarzheide	9	158	100,0	49	858	14,3	74	1.296	13,5
12066304	Senftenberg	77	311	85,7	180	727	21,1	496	2.002	23,0
12066316	Tettau	0	0	0,0	4	511	0,0	6	766	0,0
12066320	Vetschau/Spreewald	20	241	85,0	67	808	22,4	105	1.266	15,2
12067000	Landkreis Oder-Spree	341	191	84,8	1.307	731	17,2	2.289	1.280	14,8
12067024	Bad Saarow	2	37	100,0	28	512	28,6	51	933	21,6

Auszug aus PKS des Landes Brandenburg Jahr 2017
Kennzahlen für ausgewählte Deliktsbereiche

Schlüssel	Bezeichnung	Gewaltkriminalität			KFZ-Kriminalität			Straßenkriminalität		
		erf. Fälle	HZ	AQ in %	erf. Fälle	HZ	AQ in %	erf. Fälle	HZ	erf. Fälle
12067036	Beeskow	16	198	81,3	43	531	20,9	98	1.210	17,3
12067040	Berkenbrück	3	299	100,0	11	1.095	63,6	11	1.095	54,5
12067072	Briesen (Mark)	3	108	66,7	49	1.761	32,7	52	1.868	13,5
12067076	Brieskow-Finkenheerd	2	87	100,0	2	87	0,0	7	304	14,3
12067112	Diensdorf-Radlow	0	0	0,0	2	353	0,0	4	705	0,0
12067120	Eisenhüttenstadt	80	304	80,0	223	847	8,5	426	1.618	14,8
12067124	Erkner	36	308	83,3	141	1.206	3,5	346	2.959	9,2
12067137	Friedland	2	67	100,0	5	168	20,0	4	134	0,0
12067144	Fürstenwalde/Spree	134	418	86,6	269	840	23,8	549	1.714	20,0
12067173	Gosen-Neu Zittau	6	195	100,0	21	684	9,5	34	1.107	11,8
12067180	Groß Lindow	0	0	0,0	4	233	0,0	5	291	0,0
12067201	Grünheide (Mark)	7	83	85,7	141	1.669	5,0	171	2.024	7,6
12067205	Grunow-Dammendorf	0	0	0,0	1	199	0,0	2	398	0,0
12067237	Jacobsdorf	0	0	0,0	58	3.074	67,2	39	2.067	41,0
12067288	Langewahl	0	0	0,0	3	358	33,3	2	239	0,0
12067292	Lawitz	0	0	0,0	2	336	0,0	2	336	0,0
12067324	Mixdorf	0	0	0,0	1	110	0,0	1	110	0,0
12067336	Müllrose	4	88	75,0	18	394	38,9	32	700	12,5
12067338	Neißemünde	1	63	0,0	5	314	20,0	6	377	16,7
12067357	Neuzelle	2	47	100,0	19	444	15,8	33	771	6,1
12067397	Ragow-Merz	1	197	100,0	1	197	0,0	2	394	50,0
12067408	Rauen	2	101	100,0	1	50	100,0	3	151	33,3
12067413	Reichenwalde	2	176	100,0	8	703	0,0	9	791	0,0
12067426	Rietz-Neuendorf	2	49	100,0	14	341	28,6	17	414	35,3
12067438	Schlaubetal	1	54	100,0	4	217	25,0	6	326	50,0
12067440	Schöneiche bei Berlin	4	32	100,0	62	503	8,1	104	843	8,7
12067458	Siehdichum	0	0	0,0	0	0	0,0	1	66	0,0
12067469	Spreehagen	4	124	100,0	32	990	21,9	34	1.052	14,7
12067473	Steinhöfel	5	114	80,0	16	366	31,3	24	549	33,3
12067481	Storkow (Mark)	9	99	88,9	45	496	17,8	84	926	16,7
12067493	Tauche	5	129	80,0	8	207	12,5	12	310	16,7
12067508	Vogelsang	0	0	0,0	6	825	0,0	9	1.238	0,0

Auszug aus PKS des Landes Brandenburg Jahr 2017
Kennzahlen für ausgewählte Deliktsbereiche

Schlüssel	Bezeichnung	Gewaltkriminalität			KFZ-Kriminalität			Straßenkriminalität		
		erf. Fälle	HZ	AQ in %	erf. Fälle	HZ	AQ in %	erf. Fälle	HZ	erf. Fälle
12067520	Wendisch Rietz	5	327	80,0	8	523	12,5	17	1.110	5,9
12067528	Wiesenuau	0	0	0,0	1	79	0,0	1	79	0,0
12067544	Woltersdorf	3	37	66,7	54	662	5,6	87	1.066	2,3
12067552	Ziltendorf	0	0	0,0	1	65	0,0	4	262	0,0
12068000	Landkreis Ostprignitz-Ruppin	293	295	90,4	641	645	22,8	1.125	1.132	26,2
12068052	Breddin	1	113	100,0	2	226	100,0	5	564	80,0
12068072	Dabergotz	0	0	0,0	4	655	25,0	5	818	20,0
12068109	Dreetz	5	436	100,0	6	523	0,0	8	697	12,5
12068117	Fehrbellin	12	136	83,3	64	723	14,1	83	938	15,7
12068181	Heiligengrabe	5	113	80,0	24	542	12,5	33	746	12,1
12068188	Herzberg (Mark)	2	303	100,0	4	607	75,0	7	1.062	71,4
12068264	Kyritz	36	392	91,7	38	413	26,3	86	936	30,2
12068280	Lindow (Mark)	9	297	100,0	13	429	23,1	28	925	28,6
12068306	Märkisch Linden	0	0	0,0	10	852	30,0	11	937	36,4
12068320	Neuruppin	117	377	87,2	207	667	23,2	443	1.427	27,8
12068324	Neustadt (Dosse)	15	440	93,3	25	734	40,0	54	1.585	29,6
12068353	Rheinsberg	24	294	95,8	59	723	13,6	103	1.262	24,3
12068372	Rüthnick	0	0	0,0	2	409	0,0	2	409	0,0
12068409	Sieversdorf-Hohenofen	0	0	0,0	4	559	25,0	4	559	25,0
12068413	Storbeck-Frankendorf	0	0	0,0	0	0	0,0	0	0	0,0
12068417	Stüdenitz-Schönermark	1	173	100,0	2	345	100,0	1	173	100,0
12068425	Temnitzquell	0	0	0,0	17	2.252	29,4	19	2.517	36,8
12068426	Temnitztal	0	0	0,0	3	205	33,3	4	274	25,0
12068437	Vielitzsee	0	0	0,0	1	218	0,0	2	437	0,0
12068452	Walsleben	3	378	33,3	19	2.396	15,8	19	2.396	5,3
12068468	Wittstock/Dosse	48	336	95,8	115	805	21,7	176	1.232	23,3
12068477	Wusterhausen/Dosse	13	218	92,3	22	369	40,9	32	537	40,6
12068501	Zernitz-Lohm	2	230	100,0	0	0	0,0	0	0	0,0
12069000	Landkreis Potsdam-Mittelmark	281	132	90,0	1.597	753	21,5	2.706	1.275	22,1
12069017	Beelitz	11	90	81,8	80	658	8,8	140	1.151	7,1
12069018	Beetzsee	1	39	100,0	5	196	0,0	5	196	0,0
12069019	Beetzseeheide	1	143	100,0	2	286	0,0	3	429	0,0

Auszug aus PKS des Landes Brandenburg Jahr 2017
Kennzahlen für ausgewählte Deliktsbereiche

Schlüssel	Bezeichnung	Gewaltkriminalität			KFZ-Kriminalität			Straßenkriminalität		
		erf. Fälle	HZ	AQ in %	erf. Fälle	HZ	AQ in %	erf. Fälle	HZ	erf. Fälle
12069020	Bad Belzig	25	225	92,0	58	522	15,5	121	1.089	16,5
12069028	Bensdorf	1	81	0,0	5	405	0,0	6	485	0,0
12069052	Borkheide	2	102	100,0	8	410	12,5	17	870	5,9
12069056	Borkwalde	0	0	0,0	7	471	0,0	10	672	0,0
12069076	Brück	5	125	100,0	6	150	0,0	33	825	21,2
12069089	Buckautal	1	202	100,0	3	605	66,7	2	403	50,0
12069216	Golzow	0	0	0,0	1	76	0,0	2	152	0,0
12069224	Görzke	2	162	100,0	6	487	33,3	7	568	28,6
12069232	Gräben	1	196	100,0	1	196	0,0	1	196	0,0
12069249	Groß Kreutz/Emster	4	48	100,0	35	423	8,6	58	701	8,6
12069270	Havelsee	4	123	100,0	11	339	9,1	18	555	16,7
12069304	Kleinmachnow	15	73	86,7	219	1.061	5,9	418	2.025	17,5
12069306	Kloster Lehnin	9	83	77,8	69	633	24,6	94	862	21,3
12069345	Linthe	0	0	0,0	43	4.799	58,1	45	5.022	55,6
12069397	Michendorf	2	16	150,0	67	546	10,4	113	921	7,1
12069402	Mühlenfließ	0	0	0,0	15	1.659	13,3	21	2.323	9,5
12069448	Niemegk	7	345	100,0	14	689	28,6	19	935	15,8
12069454	Nuthetal	1	11	100,0	30	335	3,3	87	971	50,6
12069460	Päwesin	0	0	0,0	0	0	0,0	1	192	100,0
12069470	Planebruch	1	98	100,0	0	0	0,0	0	0	0,0
12069474	Planetal	0	0	0,0	0	0	0,0	1	105	100,0
12069485	Rabenstein/Fläming	0	0	0,0	12	1.496	41,7	12	1.496	41,7
12069537	Rosenau	0	0	0,0	3	321	33,3	3	321	33,3
12069541	Roskow	1	84	100,0	3	253	33,3	4	337	25,0
12069590	Schwielowsee	28	265	92,9	76	719	35,5	105	994	39,0
12069596	Seddiner See	7	158	100,0	61	1.373	1,6	79	1.778	3,8
12069604	Stahnsdorf	20	131	100,0	139	912	7,2	202	1.325	14,4
12069616	Teltow	54	210	87,0	176	686	13,6	414	1.613	18,4
12069632	Treuenbrietzen	9	121	88,9	21	282	23,8	53	710	13,2
12069648	Wenzlow	0	0	0,0	5	921	40,0	7	1.289	14,3
12069656	Werder (Havel)	58	229	87,9	196	773	13,3	352	1.389	15,9
12069665	Wiesenburg/Mark	1	23	100,0	12	279	16,7	17	395	5,9

Auszug aus PKS des Landes Brandenburg Jahr 2017

Kennzahlen für ausgewählte Deliktsbereiche

Schlüssel	Bezeichnung	Gewaltkriminalität			KFZ-Kriminalität			Straßenkriminalität		
		erf. Fälle	HZ	AQ in %	erf. Fälle	HZ	AQ in %	erf. Fälle	HZ	erf. Fälle
12069680	Wollin	0	0	0,0	2	237	0,0	2	237	0,0
12069688	Wusterwitz	5	164	60,0	8	263	12,5	24	789	12,5
12069696	Ziesar	5	205	80,0	198	8.101	73,2	210	8.592	71,0
12070000	Landkreis Prignitz	177	227	89,3	395	508	29,1	747	960	24,6
12070008	Bad Wilsnack	4	155	100,0	13	504	15,4	17	660	11,8
12070028	Berge	4	519	100,0	2	259	50,0	4	519	50,0
12070052	Breese	1	68	100,0	3	204	66,7	4	272	50,0
12070060	Cumlosen	1	138	100,0	2	277	0,0	4	553	50,0
12070096	Gerdshagen	0	0	0,0	2	401	0,0	2	401	0,0
12070125	Groß Pankow (Prignitz)	4	101	100,0	10	252	40,0	12	303	33,3
12070145	Gülitz-Reetz	1	214	100,0	0	0	0,0	0	0	0,0
12070149	Gumtow	6	176	83,3	5	147	80,0	5	147	80,0
12070153	Halenbeck-Rohlsdorf	1	190	100,0	1	190	0,0	2	380	50,0
12070173	Karstädt	11	183	81,8	17	283	47,1	30	499	40,0
12070222	Kümmernitztal	0	0	0,0	8	2.094	62,5	8	2.094	75,0
12070236	Lanz	1	135	100,0	1	135	0,0	2	269	0,0
12070241	Legde/Quitzebel	0	0	0,0	2	336	0,0	2	336	0,0
12070244	Lenzen (Elbe)	1	46	100,0	5	231	40,0	15	694	40,0
12070246	Lenzerwische	1	223	100,0	1	223	0,0	1	223	0,0
12070266	Marienfließ	1	144	100,0	1	144	0,0	1	144	0,0
12070280	Meyenburg	2	94	100,0	8	376	25,0	10	470	30,0
12070296	Perleberg	52	420	88,5	90	728	42,2	169	1.367	33,1
12070300	Pirow	0	0	0,0	3	664	66,7	3	664	66,7
12070302	Plattenburg	7	205	100,0	10	293	0,0	29	850	6,9
12070316	Pritzwalk	17	141	82,4	65	539	30,8	99	822	27,3
12070325	Putlitz	4	146	75,0	14	512	21,4	17	621	11,8
12070348	Rühstädt	0	0	0,0	1	212	0,0	2	424	50,0
12070393	Triglitz	0	0	0,0	9	1.887	66,7	9	1.887	66,7
12070416	Weisen	2	207	100,0	2	207	0,0	4	413	0,0
12070424	Wittenberge	56	323	89,3	120	693	13,3	296	1.709	14,9
12071000	Landkreis Spree-Neiße	191	163	79,1	760	651	15,9	1.696	1.452	13,3
12071028	Briesen	0	0	0,0	1	131	0,0	1	131	0,0

Auszug aus PKS des Landes Brandenburg Jahr 2017

Kennzahlen für ausgewählte Deliktsbereiche

Schlüssel	Bezeichnung	Gewaltkriminalität			KFZ-Kriminalität			Straßenkriminalität		
		erf. Fälle	HZ	AQ in %	erf. Fälle	HZ	AQ in %	erf. Fälle	HZ	erf. Fälle
12071032	Burg (Spreewald)	7	162	71,4	21	486	0,0	40	926	2,5
12071041	Dissen-Striesow	0	0	0,0	3	302	0,0	3	302	0,0
12071044	Döbern	5	152	80,0	27	820	14,8	49	1.489	14,3
12071052	Drachhausen	0	0	0,0	4	498	25,0	6	746	16,7
12071057	Drebkau	5	89	100,0	27	481	33,3	32	570	18,8
12071060	Drehnow	0	0	0,0	0	0	0,0	0	0	0,0
12071074	Felixsee	1	52	0,0	7	362	28,6	10	518	10,0
12071076	Forst (Lausitz)	38	204	73,7	184	987	14,1	663	3.555	10,7
12071153	Groß Schacksdorf-Simmersdorf	5	449	100,0	12	1.077	50,0	10	898	30,0
12071160	Guben	47	269	74,5	137	784	11,7	317	1.814	10,4
12071164	Guhrow	1	192	100,0	0	0	0,0	2	385	50,0
12071176	Heinersbrück	0	0	0,0	7	1.207	14,3	8	1.379	12,5
12071185	Hornow-Wadelsdorf	0	0	0,0	0	0	0,0	0	0	0,0
12071189	Jämlitz-Klein Döben	0	0	0,0	1	211	0,0	1	211	0,0
12071193	Jänschwalde	1	64	100,0	14	896	7,1	17	1.088	17,6
12071244	Kolkwitz	11	120	90,9	36	392	33,3	56	609	17,9
12071294	Neiße-Malxetal	0	0	0,0	7	431	0,0	9	554	11,1
12071301	Neuhausen/Spree	11	222	63,6	7	141	0,0	18	363	33,3
12071304	Peitz	3	68	66,7	32	727	18,8	65	1.477	9,2
12071337	Schenkendöbern	0	0	0,0	10	277	20,0	16	443	18,8
12071341	Schmogrow-Fehrow	0	0	0,0	0	0	0,0	0	0	0,0
12071372	Spremberg	51	224	88,2	180	791	15,6	302	1.327	21,5
12071384	Tauer	0	0	0,0	0	0	0,0	1	143	0,0
12071386	Teichland	1	87	0,0	6	525	0,0	9	787	0,0
12071392	Tschernitz	0	0	0,0	3	239	0,0	5	399	0,0
12071401	Turnow-Preilack	0	0	0,0	1	87	0,0	4	349	0,0
12071408	Welzow	2	56	50,0	14	394	35,7	31	873	16,1
12071412	Werben	1	58	100,0	3	175	33,3	1	58	0,0
12071414	Wiesengrund	1	73	100,0	16	1.164	0,0	20	1.455	5,0
12072000	Landkreis Teltow-Fläming	370	225	86,2	1.441	875	18,4	2.500	1.517	17,6
12072002	Am Mellensee	4	60	100,0	22	329	40,9	22	329	36,4
12072014	Baruth/Mark	10	243	100,0	25	607	4,0	40	971	17,5

Auszug aus PKS des Landes Brandenburg Jahr 2017
Kennzahlen für ausgewählte Deliktsbereiche

Schlüssel	Bezeichnung	Gewaltkriminalität			KFZ-Kriminalität			Straßenkriminalität		
		erf. Fälle	HZ	AQ in %	erf. Fälle	HZ	AQ in %	erf. Fälle	HZ	erf. Fälle
12072017	Blankenfelde-Mahlow	44	163	72,7	279	1.037	13,3	520	1.932	10,4
12072053	Dahme/Mark	7	140	85,7	11	220	36,4	19	380	21,1
12072055	Dahmetal	0	0	0,0	1	210	0,0	2	420	0,0
12072120	Großbeeren	17	207	88,2	130	1.580	10,0	163	1.981	10,4
12072157	Ihlow	0	0	0,0	1	141	100,0	0	0	0,0
12072169	Jüterbog	23	187	95,7	92	747	18,5	170	1.381	17,1
12072232	Luckenwalde	71	346	78,9	203	989	33,5	364	1.774	27,2
12072240	Ludwigsfelde	64	254	92,2	337	1.335	10,7	589	2.333	13,6
12072297	Niedergörsdorf	8	131	87,5	18	295	16,7	26	426	19,2
12072298	Niederer Fläming	1	32	100,0	4	129	25,0	4	129	0,0
12072312	Nuthe-Urstromtal	7	106	100,0	19	287	5,3	41	619	9,8
12072340	Rangsdorf	14	125	71,4	73	654	4,1	149	1.335	6,7
12072426	Trebbin	31	327	90,3	64	676	31,3	108	1.140	30,6
12072477	Zossen	69	381	89,9	162	894	31,5	283	1.562	32,2
12073000	Landkreis Uckermark	299	247	84,6	613	507	23,5	1.262	1.044	23,6
12073008	Angermünde	28	203	92,9	77	558	28,6	129	935	25,6
12073032	Berkholz-Meyenburg	1	80	100,0	3	239	0,0	3	239	0,0
12073069	Boitzenburger Land	0	0	0,0	10	316	30,0	14	442	28,6
12073085	Brüssow	2	106	100,0	4	212	25,0	3	159	0,0
12073093	Carmzow-Wallmow	1	157	100,0	0	0	0,0	2	314	100,0
12073097	Casekow	1	53	100,0	10	528	70,0	15	792	33,3
12073157	Flieth-Stegelitz	0	0	0,0	2	369	50,0	3	554	33,3
12073189	Gartz (Oder)	1	40	100,0	6	239	33,3	7	278	14,3
12073201	Gerswalde	3	188	100,0	2	126	50,0	9	565	44,4
12073216	Göritz	0	0	0,0	0	0	0,0	0	0	0,0
12073225	Gramzow	1	53	100,0	4	211	75,0	3	158	66,7
12073261	Grünow	0	0	0,0	2	216	0,0	3	324	0,0
12073309	Hohenselchow-Groß Pinnow	4	510	100,0	1	127	100,0	2	255	100,0
12073384	Lychen	11	341	81,8	8	248	25,0	26	807	46,2
12073386	Mark Landin	0	0	0,0	1	100	0,0	2	201	0,0
12073393	Mescherin	0	0	0,0	1	125	100,0	1	125	0,0
12073396	Milmersdorf	1	69	0,0	3	207	33,3	4	276	25,0

Auszug aus PKS des Landes Brandenburg Jahr 2017
Kennzahlen für ausgewählte Deliktsbereiche

Schlüssel	Bezeichnung	Gewaltkriminalität			KFZ-Kriminalität			Straßenkriminalität		
		erf. Fälle	HZ	AQ in %	erf. Fälle	HZ	AQ in %	erf. Fälle	HZ	erf. Fälle
12073404	Mittenwalde	0	0	0,0	0	0	0,0	0	0	0,0
12073429	Nordwestuckermark	3	70	100,0	5	117	20,0	7	164	14,3
12073430	Oberuckersee	1	59	100,0	2	119	0,0	9	535	0,0
12073440	Pinnow	2	228	100,0	0	0	0,0	3	342	33,3
12073452	Prenzlau	89	462	82,0	184	954	19,6	358	1.857	22,9
12073458	Randowtal	1	109	100,0	8	870	62,5	5	543	40,0
12073490	Schenkenberg	1	164	100,0	3	493	0,0	5	821	20,0
12073505	Schöneberg	2	238	100,0	2	238	50,0	4	476	25,0
12073520	Schönfeld	1	168	100,0	11	1.843	0,0	11	1.843	0,0
12073532	Schwedt/Oder	88	292	81,8	184	610	21,7	436	1.445	21,1
12073565	Tantow	1	128	0,0	2	256	50,0	3	385	0,0
12073569	Temmen-Ringenwalde	1	186	0,0	1	186	0,0	1	186	0,0
12073572	Templin	50	310	90,0	61	378	18,0	169	1.049	26,6
12073578	Uckerfelde	1	106	100,0	6	636	33,3	8	848	25,0
12073579	Uckerland	1	37	100,0	4	149	25,0	7	260	14,3
12073603	Passow	2	137	0,0	5	342	0,0	9	615	22,2
12073645	Zichow	1	177	100,0	1	177	100,0	1	177	100,0

